


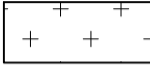


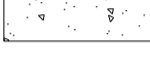
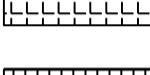


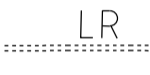



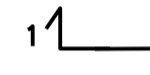

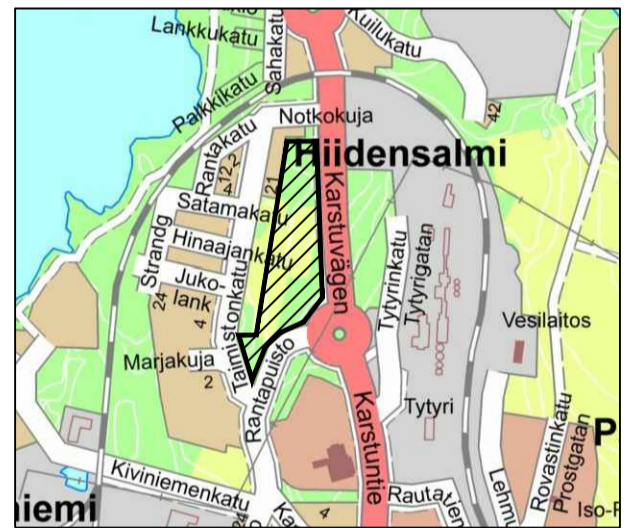


MERKINTÖJEN SELITYS

-  rakennus, oleva
-  istutettavat puut
-  olemassa-olevat puut
-  pensasistutukset
-  nurmikko, A2
-  ASF
-  kivituhka, hormaa
-  nappakiveys
-  betonikiveys
-  reunakivi, upotettava, graniitti
-  madallettu reunakivi, upotettava, graniitti
-  LR luiskottu, madallettu reunakivi, upotettava, graniitti
-  Valaisimet, kts. valaistussuunnitelma
-  A-A' leikkaus
-  DET detalji
-  1:1 detalji

Kaapeleiden ja muiden maalaisten johtojen tarkka sijainti on tarkistettava ennen puiden istutusta.



 LOHJAN KAUPUNKI LOJO STAD	Koordinaattijärjestelmä EUREF-ETRS-GK24 Koordinatit N2000 Helysystem Päiväys - Datum
	Aineiston luovuttaja - Materiaalin overitäre Mitakaava - Skala 1:500
Taimiston liikuntapuisto, vaihe 1 Asemapiirustus, maisemasuunnittelu	
FCG Suunnittelu ja tekniikka Oy Osamontie 34, PL 950, 00601 Helsinki Puh. 010 4090, Fax. 010 409 5001 www.fcg.fi	Suunnitteluala, työnnumero ja piirustuksen numero Muutos MAS 1A-KATU-1010-78 Tiedosto DWG Suunn./Piir. R.GER/E.HAJA-M.R Tarkastaja T.TUOMINEN Yhteyshenkilö R.GER
Päiväys 10.2.2021 Hyv. T.TUOMINEN	A S