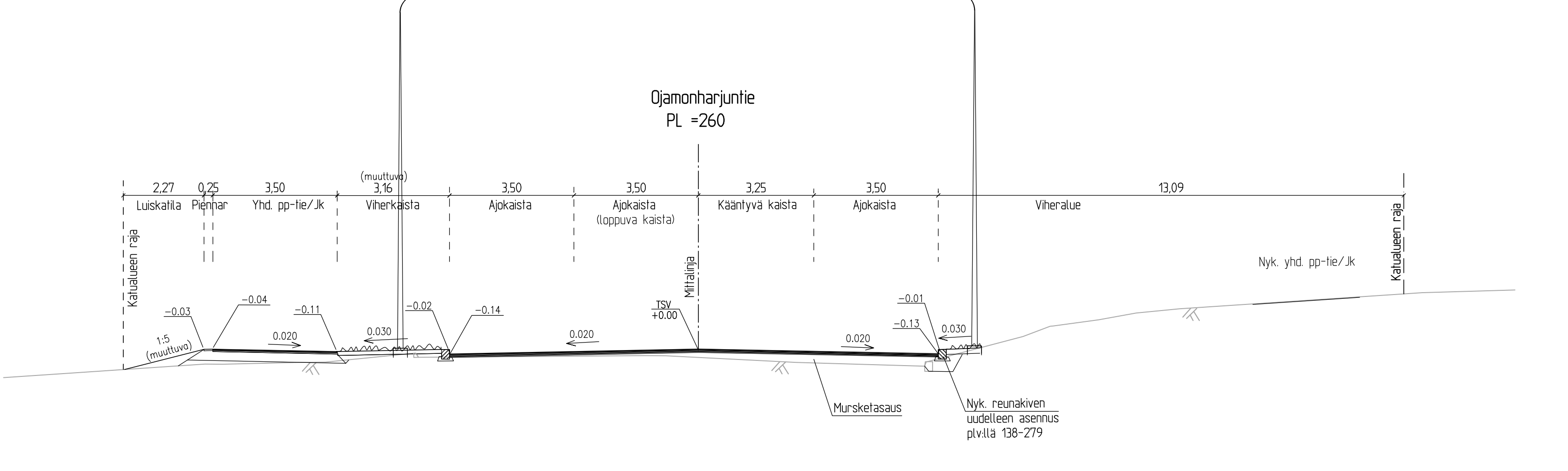
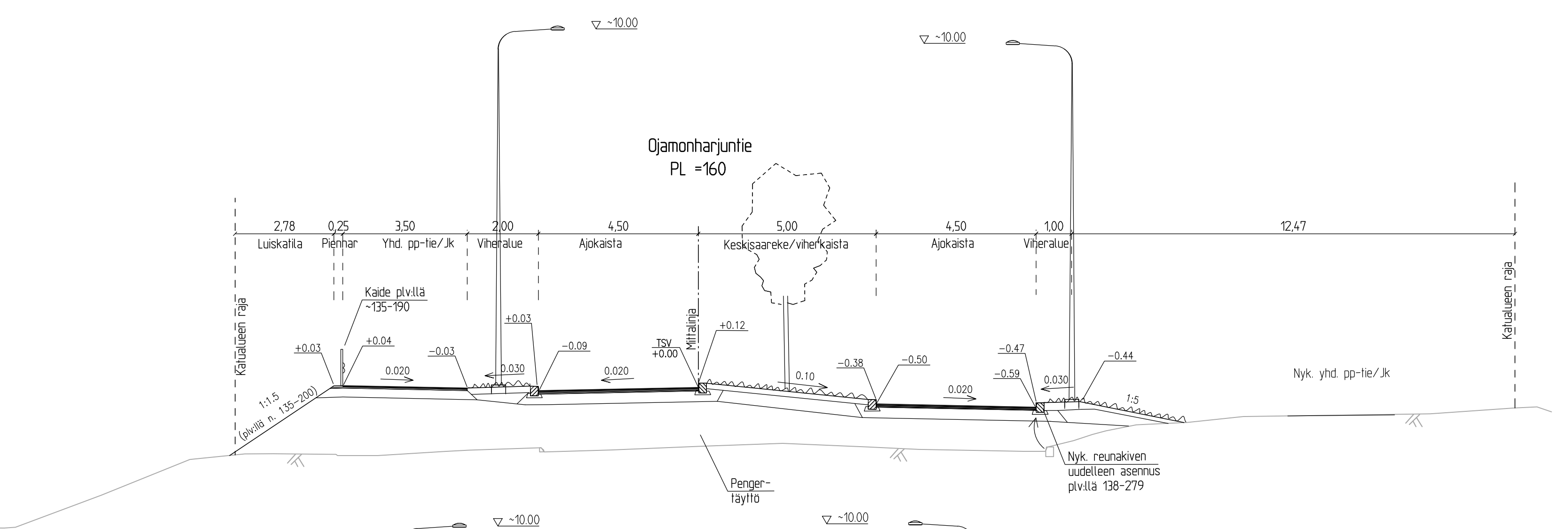
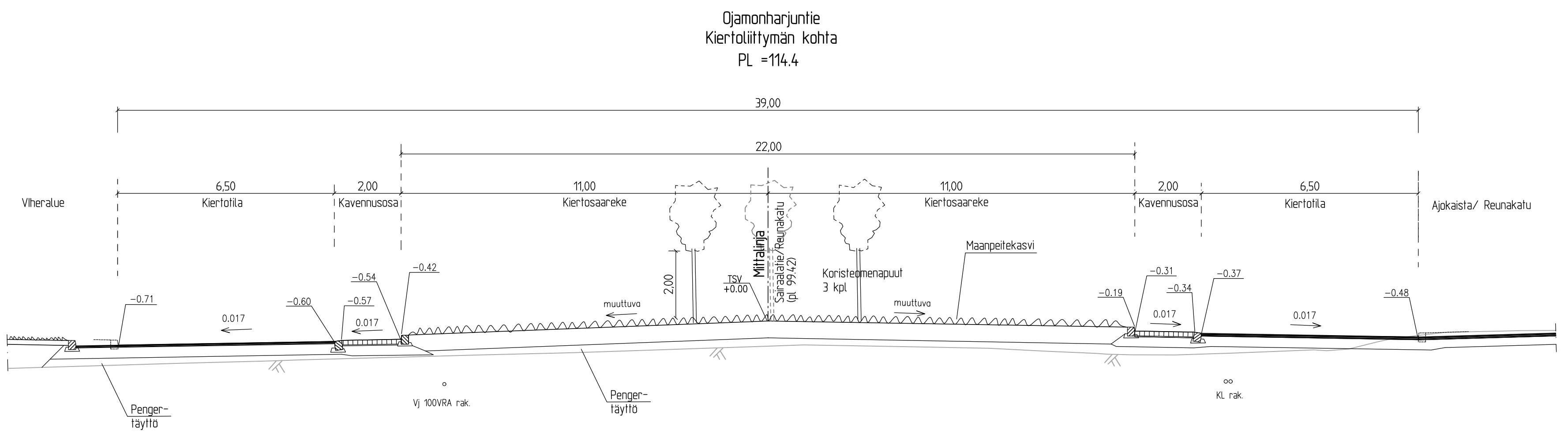
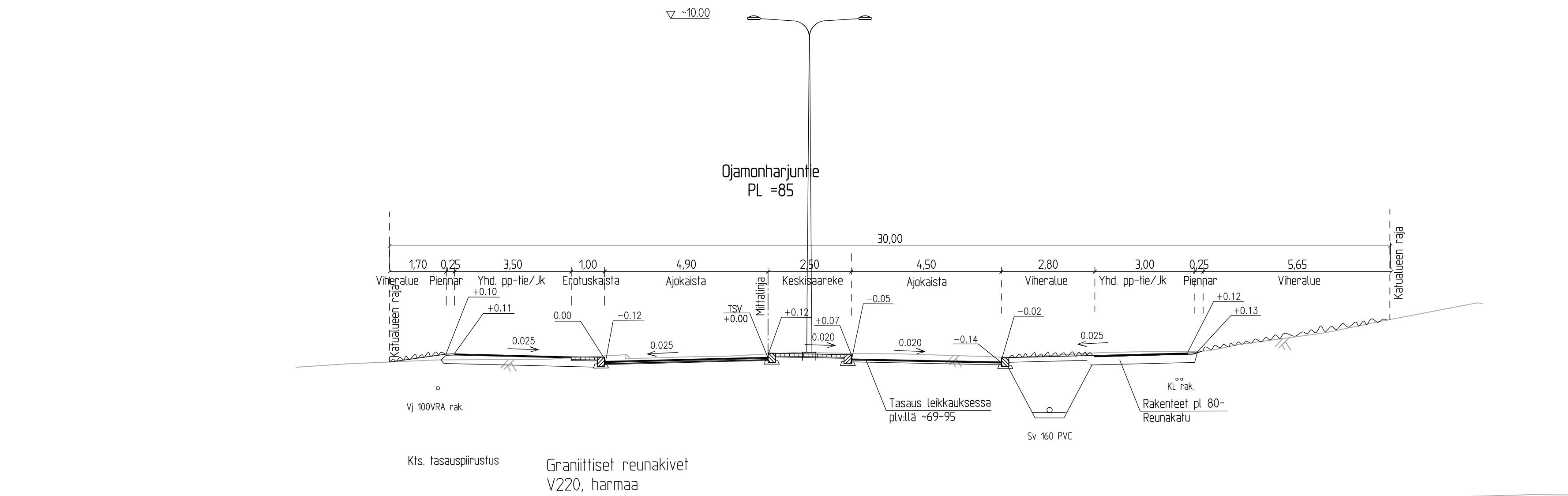


K:\Kunnallistekniikka\Suunnitelmat\01\PM\2018_Sairaala\Ojamonharjuntie_kiertoliittymä\Ojamonharjuntie_2018.dwg



Koordinaatti- ja korkeusjärjestelmä ETRS-GK24/N2000

TUNNUS	MUUTOS	PÄIVÄMÄÄRÄ	PIIRT.	SUUNN.	TARK.
SIIJAINI Ojamo 9					
RAKENNUSKOHTEN NIMI JA OSOITE OJAMONHARJUNTIEN, SAIRAALATIEN JA REUNAKADUN VÄLINEN KIERTOLIITYMÄ sekä OJAMONHARJUNTIEN välillä Sairaatalie-Citymarketin ajoliittymä			RAKENNUSKOHTEN SISÄLTÖ OJAMONHARJUNTIE Tyypipolkileikkaukset 1:1000/1:100		
TALT.	PW. 6.11.2018 SUUN. ERa	PIIRT. hrv	SUUN. ALA	TYÖ N:O	PIIR. N:O
LOHJAN KAUPUNKI Palvelutuotanto Rakennuttaminen ja kaupunkitekniikka			lb-KATU-260-39		