

Laurinkatu välillä  
Suurlohjankatu-  
Sibeliuksenkatu

Koordinaatti- ja korkeusjärjestelmä  
ETRS-GK24/N60

Sadevesiviemäri, sisäpohjan korkeus  
Putken mitat ja laatu  
Paalu, kaivoväli ja kaltevuus

Vesijohto, laen korkeus  
Putken mitat ja laatu

Päällysrakenne  
Putkien perustamistapa

Matka


Kaltevuus / pyörityssäde

Tasausviivan korkeus

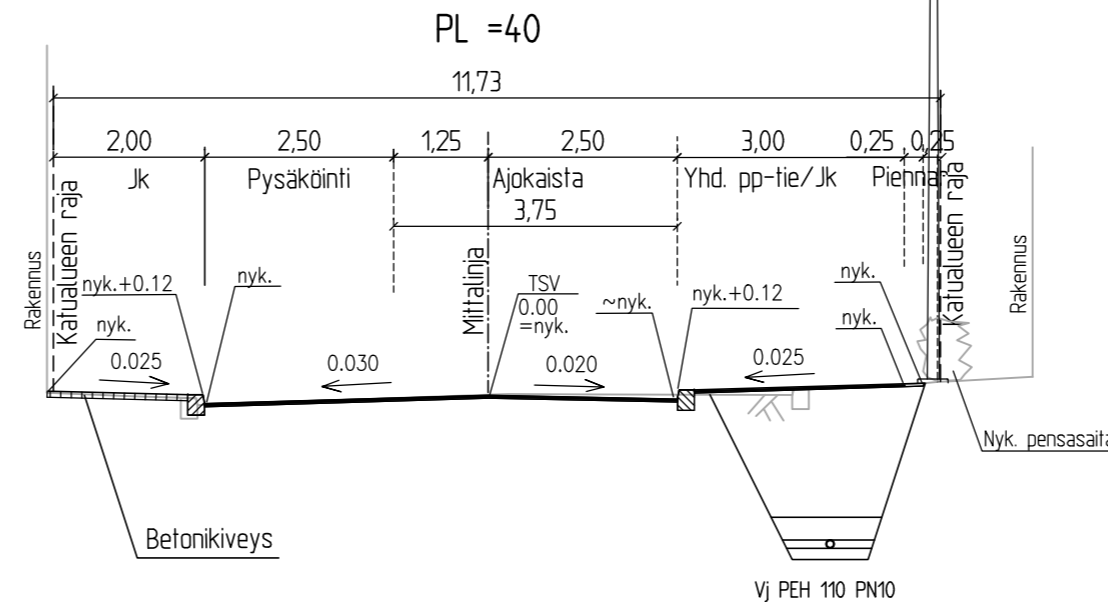
Maanpinnan korkeus

Kaarevuus

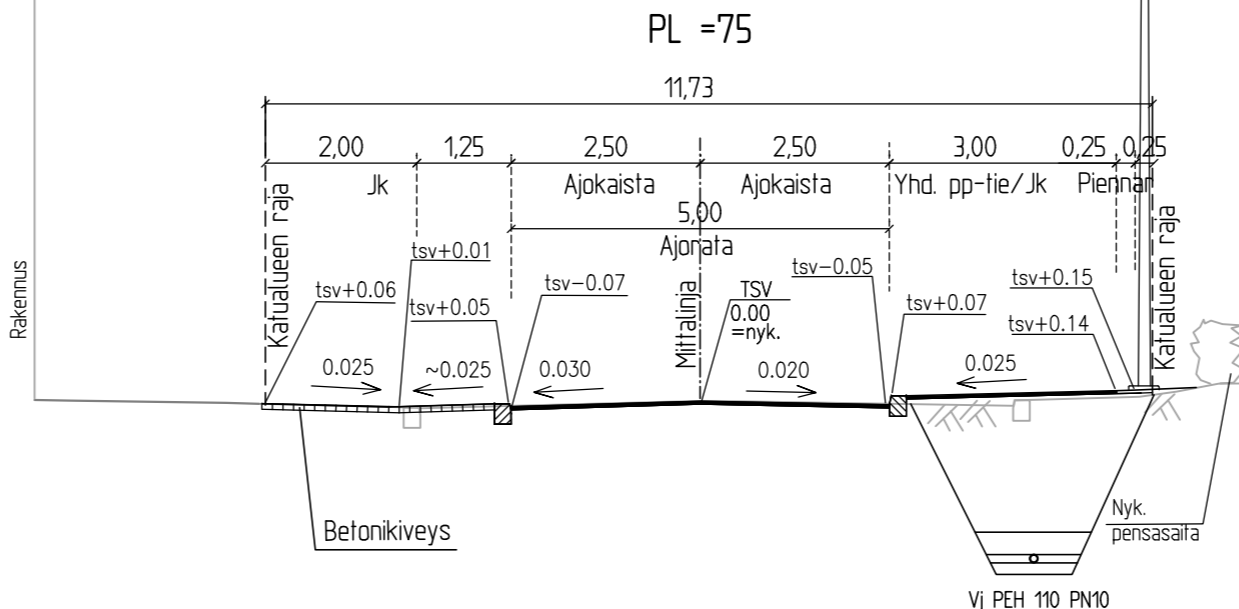
Ajoradan sivukaltevuus



Laurinkatu välillä  
Suurlohjankatu-  
Sibeliuksenkatu  
1:100



Graniittiset reunakivet V220, punainen



Koordinaatti- ja korkeusjärjestelmä ETRS-GK24/N60

TUNNUS	MUUTOS	PÄIVÄMÄÄRÄ	PIIRT.	SUUNN.	TARK.
SIIJAINTI Anttila 1			RAKENNUSKOHTEE NIMI JA OSOITE		
RAKENNUSKOHTEE NIMI JA OSOITE LAURINKATU välillä Suurlohjankatu- Sibeliuksenkatu			PIIRUSTUKSEN SISÄLTÖ Pituus- ja tyyppipoikkileikkaukset 1:1000/1:100		
TALT.	PVM. 15.2.2018	PIIRT.	SUUN. ALA	TYÖ N:O	PIIR. N:O
	SUUN. ERa	HYV.			
LOHJAN KAUPUNKI Palvelutuotanto Rakennuttaminen ja kaupunkitekniikka			lb-KATU-112-19		