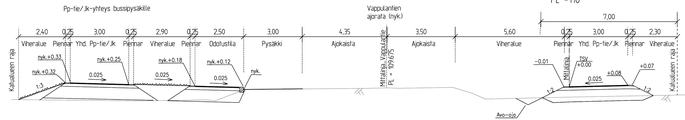
Kärräninkujan pysäkin kohta

Mittalinja_Pp_.lk
PL =110



Koivikkotien/Onkijanpolun pysäkkien kohta

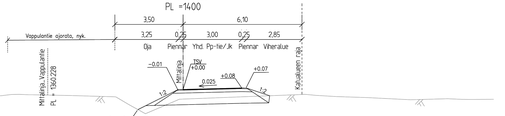
Mittalinja_Vappulantie

PL =840



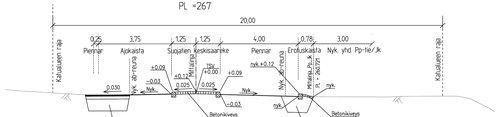
Peltoaukean kohta

Mittalinja_Pp_.lk
PL =1400



Suojaliesaareke, levennyskohta (Tilenkääntäjänkuja)

Mittalinja_Vappulantie
PL =267



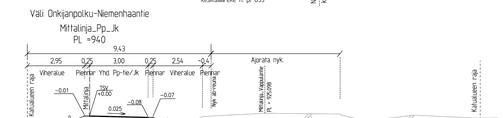
Koordinaatti-ja korkeusjärjestelmä

ETRS-GK24/N2000

Graniittiset reunakivet V220, harmaa


Väli Onkijanpolku-Niemenhaantie

Mittalinja_Pp_.lk
PL =940



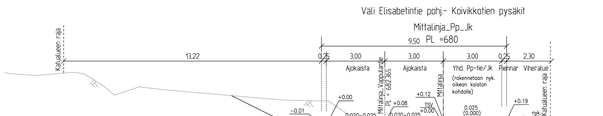
Jusolan mulka/kalliosola

Mittalinja_Vappulantie
PL =1870



Väli Elisabetinlie pohj- Koivikkotien pysäkit

Mittalinja_Pp_.lk
PL =680




Väli Onkijanpolku-Niemenhaantie, Reunakivellinen kohta

Mittalinja_Pp_.lk
PL =1040



Hanneksen kohdan pysäkit

Mittalinja_Vappulantie
PL =2330



Graniittiset reunakivet V220, harmaa

MERKINTÖJEN SELITYKSET

- Yhd. Pp-tie/.lk, asfaltti
- Ajorata, asfaltti
- Nurmi
- Betonikiveys



Sadevesiviemärien yhdyspulkat Ø60 PP-SN8

TUNNUS	PILOTTI	PIIRUSNRO	PIIRT.	SUUNN.	TARK.
SIJAINTI: Virkkalo 19, Vappula 21		Koord.määritt.-/korkeusjärjestelmä: ETRS-GK24/N2000			
KAUPUNGINOSA NYM. ja OSOITE		PIIRUSNIMEN SISÄLTÖ			
VAPPULANTIE Yhdistetty pyöräitie ja jalkakäytävä välillä Kärräninkuja-Malinmäentien kohdan yhd. pp-tie/.lk		Tyyppipoikkileikkaukset			1:100
SUUNN.	PVM. KR.OSTA PVM	PIIRT.	SUUN. ALA	TYÖ N:O	PIIR. N:O
SUUN.	ERa	HYV.			tb-KATU-245-37
LOHJAN KAUPUNKI Tekninen toimi Kaupunkitekniikka					

Tiedostonimi: C:\Users\Tilaaja\Desktop\Tilaaja_Pp-tie_KOIVIKKOTIEN_PYSÄKIT_Pp-tie_KOIVIKKOTIEN_PYSÄKIT.dwg