



- MERKINNÄT**
- MAANKAATOPIAIKKA-ALUEEN TOIMINTA-ALUE, 8 ha  
Rajauksen sisäpuolelle sijoittuu maankaatoaikan mukainen toiminta.
  - MAANTÄYTÖN RAJA, 4,7 ha  
Rajaus kuvaa tulevan täyttömäen luiskain alareunaa
  - LOUHOSALUE  
Louhinnalle on myönnetty erillinen ympäristölupa (Nummi-Pusulan ympäristölautakunta 13.3.2012 § 21) joka koskee vaiheita 1-3. Maa-aineslupa on myönnetty (23.3.2012) vaiheelle 1.
  - KIINTEISTÖRAJA
  - TÄYTTÖTOIMINNAN OHJEELLINEN ETENEMISSUUNTA
  - POHJAVESIPUTKI

POHJAKARTTA PERUSTUU MAANMITTAUSLAITOKSEN LASERKEILAUSAINEISTOON VUODELTA 2019 (keilaus 19.6.2019).

Koordinaattijärjestelmä ETRS-TM-35  
Korkeusjärjestelmä N2000

Koordinaatti-/ korkeusjärjestelmä ETRS-TM-35/ N2000			
K. osa/ kyla Sierla	Korttel/ tila	Tontti/ Rn:o 2: 2	Viranomaisen merkintöjä
Rakennusohjelmide	Pirustusaj/ Suunnitelmapiiustus		Julkaisija/ rro
Rakennuskohteen nimi ja osoite Pitkämäki, Lohja Salmi RN:o 444-552-2-68 Ympäristölupahakemus maankaato paikalle	Piirustuksen sisältö Nykytilanne ja suunnitelmapiiustus		Mittakaava 1: 1500
<b>RAMBOLL</b>	Ramboll Finland Oy PL 25, Itsehallintokuja 3 02601 Espoo puh. 020 755 611	Suunn. ala <b>GEO</b>	Työno 1510053126
Hyv. (nimi, tutkinto, allekij.)	Piiustusno <b>S1</b>	Tiedosto	Muutos
	Piiit. Olin	Suunn. Oscar Lindfors	Pvm 2.3.2020



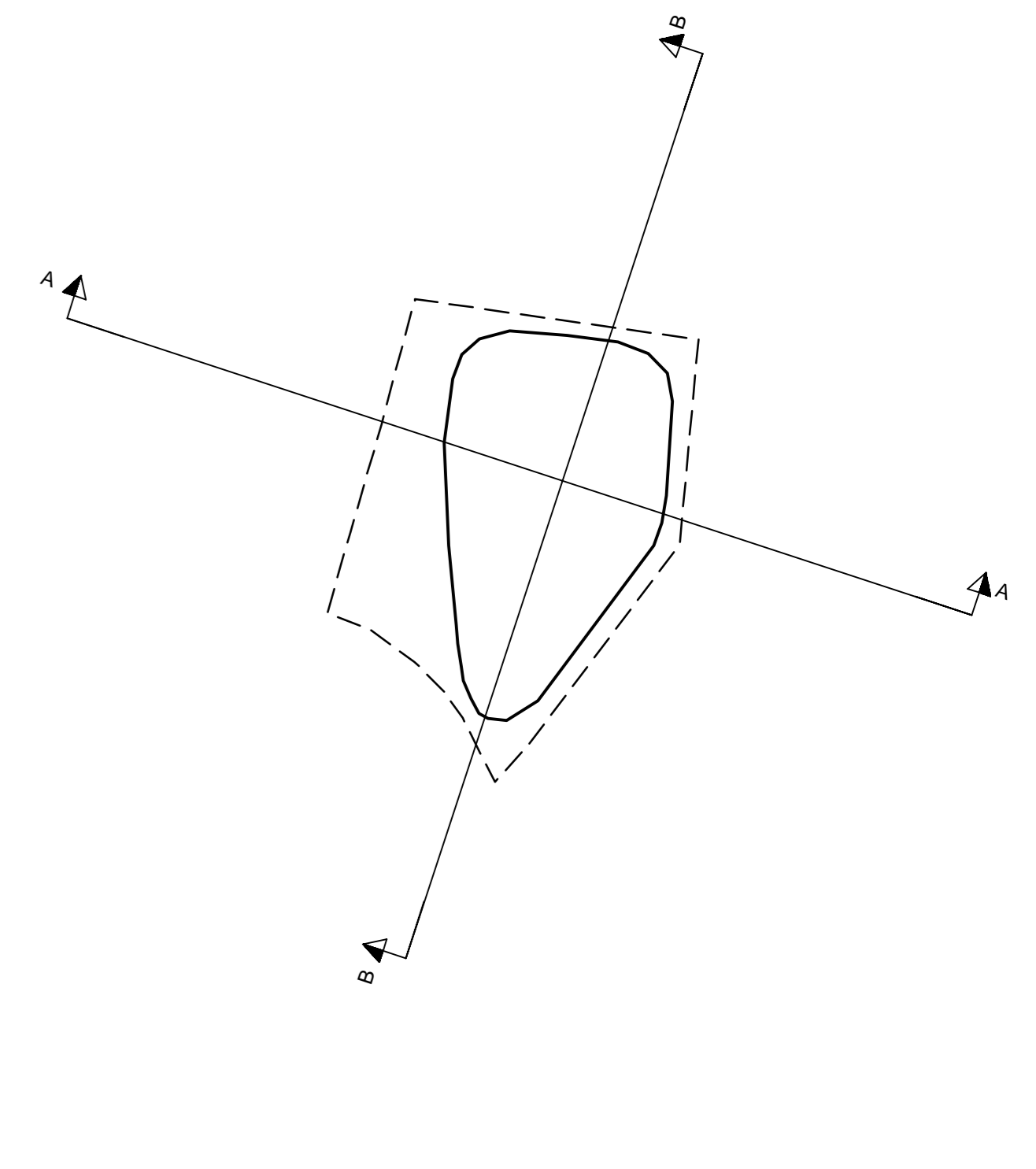
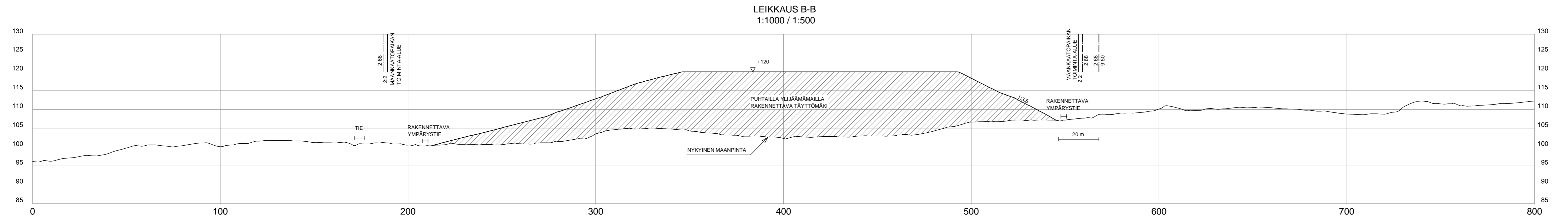
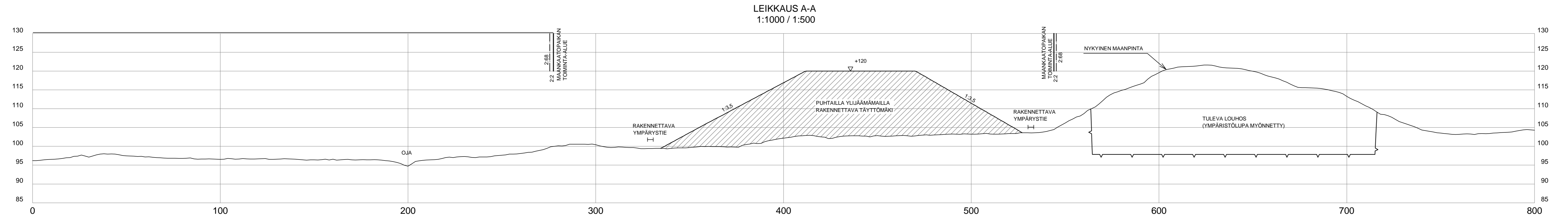
**MERKINNÄT**

- MAANKAATOPIAIKKA-ALUEEN TOIMINTA-ALUE, 8 ha  
Rajauksen sisäpuolelle sijoittuu maankaatopaikan ympäristölupahakemuksen mukainen toiminta.
- MAANTÄYTÖN RAJA, 4,7 ha  
Rajaus kuvaa tulevan täyttömäen luiskaan alareunaa
- LOUHOSALUE  
Louhinnalle on myönnetty erillinen ympäristölupa (Nummi-Pusulan ympäristölautakunta 13.3.2012 § 21) joka koskee vaiheita 1-3. Maa-aineslupa on myönnetty (23.3.2012) vaiheelle 1.
- KIINTEISTÖRAJA

POHJAKARTTA PERUSTUU MAANMITTAUSLAITOKSEN LASERKEILAUSAINEISTOON VUODELTA 2019 (keilaus 19.6.2019).

Koordinaattijärjestelmä ETRS-TM-35  
Korkeusjärjestelmä N2000

Koordinaatti-/ korkeusjärjestelmä ETRS-TM-35/ N2000		Viranomaisen merkintöjä	
K. osa/ kyla Sierla	Korttel/ tila 2: 2	Tontti/ Rn:o 2: 2	Julkaisuvuosi
Rakennusohjelmä	Suunnitelmapiirustus		
Rakennuskohteen nimi ja osoite <b>Pitkämäki, Lohja</b> Salmi RN:o 444-552-2-68 Ympäristölupahakemus maankaatopaikalle	Piirustuksen sisältö Täytön lopputilanne	Mittakaava 1: 1500	
<b>RAMBOLL</b> Ramboll Finland Oy PL 25, Itsehallintokuja 3 02601 Espoo puh. 020 755 611	Suunn. GEO Piirustussuor. S2	Työno. 1510053126	Tiedosto Muutos
Hyv. (nimi, tutkimo, alkaj.)	Piir. OLIn	Suunn. Oscar Lindfors	Pvm 2.3.2020



Koordinaatti-/ korkeusjärjestelmä		ETRS-TM-35/ N2000	
K.osa/ kylä Sierla	Korttel/ tila	Tontti/ Rn:o 2:2	Viranomaisen merkintöjä
Rakennusstoimenpide	Suunnitelmapiirustus		Julkiseva nro
Rakennuskohteen nimi ja osoite Pitkämäki, Lohja Salmi RN:o 444-552-2-68 Ympäristölupahakemus maankaatopaikalle	Piirustuksen sisältö Leikkaukset A-A ja B-B		Mittakaava 1:1000 / 1:500
<b>RAMBOLL</b> Ramboll Finland Oy PL 25, Itsehallintokuja 3 02601 Espoo puh. 020 755 611	Suunn. ala GEO	Työnro 1510053126	Tiedosto
	Piirustusnro S3		Muutos
Hyv. (nimi, tutkinto, allekirj.)	Piir. OLin	Suunn. Oscar Lindfors	Pvm 2.3.2020