


Kaavoitus
Saap. 13.3.2019
Tunnus/säil.paikka:
707/10.02.03/2017

Kaavalausunto L72_Hiidenlinna_valmistelu

Huomautustekstit suoraan tänne:

\\lohja.local\levyjaot\m-asema\Kiint kart mittaus\Kaavalausunto\L72 Hiidenlinna valmistelu.doc

	kierto	kommentit
Kiinteistönmuodostus		Yhteisen vesialueen osalta tulee tehdä kaupat. Rantaviiva voisi olla suoraviivaisempi, koska on samat omistajat. LPA-alueiden ja myös venevalkaman kohdalla maininnat tonteista ei hyvä esitystapa. Ei ole vielä tontteja. Jos ohjeelliset numerot niin sitten kaikki numeroidaan tai jätetään kokonaan pois.
Kartastopalvelut		Kaava-alue muuttuu 7.3.2019
Tonttipalvelut		LPA-korttelinosille oma ohjeellinen tontin numeronsa tai sitten pois kokonaan myös A-kortteliosilta. Teksti 'vv' venevalkama LPA2:n merkinnässä? Vaatii ehdotusvaiheessa maankäytösopimuksen, jolle on varattava tarpeeksi aikaa asemakaavanmuutoksen aikataulussa. Kaupunki ei mitenkään hoida LPA:iden eikä vesialueen omistuksia.
Geodeetti		Edellä olevin huomautuksin. Lohjalla 13.3.2019  Tapio Ruutiainen kaupungeingeodeetti

Lohjan kaupunki
Kaupunkikehitys / Kaavoitus
PL 71
08101 Lohja

12.3.2019

Viite: Lausuntopyyntöne 28.2.2019

Asia: L72 Hiidenlinna, kaupunginosan 22. Routio, korttelin 667 sekä vesialueen asemakaavan muutos, valmisteluvaihe


Länsi-Uudenmaan maakuntamuseolta on pyydetty lausuntoa otsikon asiasta. Maakuntamuseo on tutustunut asiaan ja ottaa siihen kantaa rakennetun kulttuuriympäristön, maiseman ja rakennussuojelun näkökulmista.

Suunnittelualue sijaitsee Lohjanjärven rannalla noin 3,5 kilometrin päässä Lohjan keskustasta. Tavoitteena on muuttaa alue nykyisen teollisen toiminnan alueesta asumiskäyttöön. Suunnittelualueella sijaitsee tällä hetkellä viisi asuinrakennusta talousrakennuksineen ja neljä Valon Koneen pienteollisuuskiinteistöön kuuluvaa teollisuusrakennusta. Voimassa olevassa asemakaavassa (1987) alue on liike- ja teollisuusrakennusten korttelialuetta, taajamaosayleiskaavassa (2013) asuntoaluetta.

Maakuntamuseo on aiemmin 20.11.2017 antanut palautetta kaavahankkeesta sen vireilletulovaiheessa. Maakuntamuseo ei nähnyt estettä sille, että alue muutetaan pientaloalueeksi, mutta edellytti, että oleva rakennuskanta ja sen rakentumisen historia esitellään ja mahdolliset suojeluarvot osoitetaan kaavassa, ja että alueen vanhimpien 1960-luvun teollisuusrakennusten kohdalla arvioidaan myös mahdollisuudet niiden asuinkäyttöön muuttamiseksi.

Oleva rakennuskanta on nyt esitelty kaava-aineistossa. Maakuntamuseo katsoo, että selvitys on tarkoitukseen riittävä. Kaavaluonnoksessa suojelumerkinnällä on osoitettu alueen vanhin vuonna 1945 rakennettu asuinrakennus. Merkintä on kohdennettu oikein. Maakuntamuseo pitää valmisteluvaihtoehdon 3 mukaista kaavaratkaisua merkintöineen ja määräyksineen hyvänä ja kannatettavana. AO-3-korttelialue-merkintään voisi lisätä maininnan, että piha-alueen yleisilme tulee säilyttää avoimena järvelle päin. Maakuntamuseolla ei ole tässä vaiheessa muuta kommentoitavaa.

Arkeologisen kulttuuriperinnön osalta lausunnonantaja on Museovirasto.


Dan Lindholm
museonjohtaja


Tellervo Saukoniemi
rakennustutkija

Tiedoksi: Museovirasto, Kulttuuriympäristön suojelu, Länsi-Suomen yksikkö
Uudenmaan ELY-keskus, ympäristö ja luonnonvarat –vastuualue
Lohjan museo



Lausunto

18.03.2019

MV/314/05.02.00/2017 1 (2)

Lohjan kaupunki/kaavoitus
PL 71
08101 LOHJA

Viite Lausuntopyyntö 28.2.2019

Asia **LOHJA, L72 Hiidenlinna, kaupunginosan 22, Routio, korttelin 667 sekä vesialueen asemakaavan muutos**

Lohjan kaupunki on pyytänyt Museovirastolta lausuntoa koskien L72 Hiidenlinna, kaupunginosan 22, Routio, korttelin 667 sekä vesialueen asemakaavan muutosta. Museovirasto on perehtynyt hankkeeseen arkeologisen kulttuuriperinnön osalta ja lausuu siitä seuraavan.

Kaava-alue sijaitsee noin 3,5 km etäisyydellä Lohjan keskustasta luoteeseen Roution kaupunginosassa Lohjanjärven pohjois-koillisrannalla. Kaavamuutoksen päätavoitteena on suunnitella alueelle nykyisen teollisen toiminnan sijaan ympärivuotiseen asumiskäyttöön tarkoitettuja asuintaloja. Asunnot voivat olla erillisiä pientaloja tai kytkettyjä pientaloja.

Kaava-alueelta ei tunnettu kiinteitä muinaisjäännöksiä, mutta siellä ei oltu myöskään tehty nykystandardien mukaista arkeologista inventointia. Museovirasto edellyttikin lausunnossaan 20.12.2017, että kaava-alueella tulee tehdä arkeologinen inventointi kaavasuunnittelun pohjaksi. Inventointi (Timo Jussila, Juuso Koskinen & Janne Soisalo / Mikroliitti Oy) toteutettiin tammikuussa 2018 ja sen yhteydessä alueelle tehtiin myös koekuoppia. Inventoitava alue oli jonkin verran kaava-aluetta suurempi. Mitään kiinteisiin muinaisjäännöksiin tai muuhun arkeologiseen kulttuuriperintöön viittaavaa ei löydetty.

Koska kaava-alueella ei sijaitse kiinteitä muinaisjäännöksiä tai muuta arkeologista kulttuuriperintöä, ei Museovirastolla ole huomautettavaa kaava-aineistosta.

Rakennetun kulttuuriympäristön ja maiseman osalta kaavahankkeesta lausuu Museoviraston ja Länsi-Uudenmaan maakuntamuseon välisen yhteistyösopimuksen perusteella Länsi-Uudenmaan maakuntamuseo.

Yhteyshenkilönne Museovirastossa on intendentti Sari Mäntylä-Asplund, puh. 0295 33 6290, sari.mantyla-asplund@museovirasto.fi.

Yli-intendentti

Helena Taskinen

Intendentti

Sari Mäntylä-Asplund

Lohjan kaupunki
Kaavoitus
PL 71
08101 Lohja

20.3.2019

Kaavoitus
Saap. 20.3.2019
Tunnus/säil.paikka:
707/10.02.03/2017

Lausuntopyyntö 28.2.2019

LAUSUNTO, L72 HIIDENLINNA ASEMAKAAVAN MUUTOS, LUONNOS

Siirtokustannusten jako

Mahdolliset tarvittavat muuntamo- ja johtosiirrot tehdään Carunan toimesta ja siirtokustannuksista vastaa siirron tilaaja. Johtojen siirto edellyttää, että niille järjestyy uusi pysyvä sijainti.

Muuta huomautettavaa


Meillä ei ole lisättävää osallistumis- ja arviointisuunnitelmaan nähden.

Lausunto kaavaehdotusvaiheessa

Pyydämme saada antaa lausunto myös kaavaehdotusvaiheessa, kun kaavan tarkempi käyttötarkoitus tarkentuu.

Kunnioitavasti,

Caruna Oy
Valtakirjalla



Mikko Vainikka
Rejlers Finland Oy
p. 040 801 1676

Liitteet

Liite 1. Valtakirja, Caruna Oy, Mikko Vainikka

27.3.2019

Kaavoitus
Saap. 27.3.2019
Tunnus/säil.paikka:
707/10.02.03/2017

Lohjan kaupunki
Kaupunkikehitys
kaavapalaute@lohja.fi

Lausuntopyyntö 18.2.2019

L72 Hiidenlinnan asemakaavan valmisteluaineisto

Kiitämme yhteydenotostanne ja lausumme seuraavaa:

Hiidenlinnan kaava-alueelle ei sijoitu Fingrid Oyj:n voimajohtoja eikä muita toimintoja. Yhtiöllä ei ole tarvetta ottaa kantaa asemakaavan sisältöön.

Fingridin voimajohdot ovat maankäyttö- ja rakennuslain (132/1999) 22 § tarkoittamia voimajohtoja. Tämä lausunto koskee vain Fingrid Oyj:n voimajohtoja.

Tätä kaavoitusasiaa Fingrid Oyj:ssä hoitaa Mika Penttilä puh. 030 395 5230.

Yleis- ja asemakaavat, joissa on Fingrid Oyj:n voimajohtoja tai muita toimintoja, pyydämme lähettämään lausunnon mieluiten sähköisenä osoitteeseen kirjaamo@fingrid.fi tai kirjallisena osoitteella Fingrid Oyj, Maankäyttö ja ympäristö, PL 530, 00101 HELSINKI

Ystävällisin terveisin

Fingrid Oyj
Maankäyttö ja ympäristö


Mika Penttilä
vanhempi asiantuntija

Kaavapalaute

Lähettäjä: Heli Vauhkonen <heli.vauhkonen@uudenmaanliitto.fi>
Lähetetty: 17. huhtikuuta 2019 16:05
Vastaanottaja: Kaavapalaute
Kopio: Toimisto Uudenmaanliitto; Suni Reetta (ELY)
Aihe: Uudenmaan liitto ei anna lausuntoa

Kaavoitus
Saap. 17.4.2019
Tunnus/säil.paikka:
707/18.02.03/2017

Hei,
Kiitos lausuntopyynnöstä.
Uudenmaan liitto ei anna lausuntoa L72 Hiidenlinnan, kaupunginosan 22. Routio, korttelin 667 ja vesialueen asemakaavan muutoksesta.

Kirjaamollemme tiedoksi: UML dnro 121/06.02.00/2019

Ystävällisin terveisin, Med Vänlig Hälsning

Heli Vauhkonen

Maakunta-arkkitehti/ Landskapsplanearkitekt/ Regional Planning Architect

+358 50 320 0431

heli.vauhkonen@uudenmaanliitto.fi

Uudenmaan liitto // Nylands förbund

Uusimaa Regional Council // Helsinki-Uusimaa Region

Esterinportti 2 B • Estersporten 2 B

00240 Helsinki • Helsingfors

+358 9 476 7411 • www.uudenmaanliitto.fi



Uudenmaan liitto
Nylands förbund



2019-04-24

Espoo 5765-2017

Lohjan Kaupunki
Kaupunkikehitys / kaavoitus
kaavapalaute@lohja.fi

Kaavoitus
Saap. 24.4.2019
Tunnus/säil.paikka:
707/10.02.03/0017

Viite: Lausuntopyyntönnö L72 Hiidenlinna – 22. kaupunginosa Routio, korttelin 667 sekä vesialueen asemakaavan muutoksesta.

Länsi-Uudenmaan pelastuslaitos on tutustunut asemakaavamuutoksen valmisteluvaiheen L72 aineistoon. Aineiston perusteella Länsi-Uudenmaan pelastuslaitos lausuu seuraavaa:

- o Asuinrakennusten sijoittelussa tulee huomioida lähelle rakentamisen asettamat vaatimukset paloturvallisuudelle.
- o Päättyville ajoväylille tulee mahdollisuuksien mukaan osoittaa raskaalle ajoneuvolle soveltuva kääntöpaikka.
- o Mikäli alueella ei ole vesiasemaa vähintään 800 metrin päässä kaavamuutoksen alaisesta alueesta, tulee sellainen järjestää tämän alueen yhteyteen riittävän sammutusveden saannin turvaamiseksi.

24.4.2019

Jukka Saari
Johtava palotarkastaja





Lohjan kaupunki

kaavapalaute(a)lohja.fi

Kaavoitus
Saap. 24.4.2019
Tunnus/säil.paikka:
707/18.02.03/2017

Viite: lausuntopyyntö 28.2.2019

Lausunto asemakaavan valmisteluaineistosta, L72 Hiidenlinna, Lohja

Lohjan kaupunki on pyytänyt Uudenmaan ELY-keskuksen lausuntoa L72 Hiidenlinnan asemakaavan valmisteluaineistosta 26.4.2019 mennessä. Kaavamuutoksen päätavoitteena on suunnitella alueelle nykyisen teollisen toiminnan sijaan tiivis asuinalue.

Yleiskaava

Asemakaavaluonnos noudattelee oikeusvaikutteista Lohjan taajamaosayleiskaavaa, jossa suunnittelualue on osoitettu asuntoalueeksi (A2). Yleiskaavamääräyksen mukaan alue on tarkoitettu asemakaavoitettavaksi pääasiassa kaupunkimaiseksi tiiviiksi asuntoalueeksi.

Liikenne

Asemakaava rajoittuu maantien 1070 liikennealueeseen asemakaavamerkinnällä LYT. Maantie 1070 on sellainen paikallista liikennettä välittävä yhdystie, jolle ei voida maankäyttö- ja rakennuslain 83.4§:n mukaan osoittaa asemakaavoissa maantien aluetta (LT). Nyt suunniteltavan asemakaavan pohjoisreunaan on tämän vuoksi lisättävä katualueen liittymäkieltoa osoittava asemakaavamerkintä 159. Alueen maankäytön nopean kehittymisen vuoksi tulee maantielle 1070 osoittaa katualue sisältyen jo nyt suunniteltavaan asemakaavaan. Liittymäkieltomerkintä on osoitettava myös Hontinrinteen reunaan 30 metrin matkalle maantien 170 ajoradan reunasta. Alueelta on toteutettava turvallinen ja sujuva jalankulku- ja polkupyörätieyhteys Karstuntielle ajoneuvoliittymien lisäksi.

Pilaantuneet maat

Alueella (kiinteistöt 444-405-1-17, 444-405-1-18, 444-405-1-74 ja 444-405-1-389) on tehty maaperän alustava pilaantuneisuusselvitys vuonna 2005 (Insinööritoimisto Pohjatekniikka Oy, 26.4.2005). Selvityksessä on kuvattu alueella ollutta ja siellä olevaa toimintaa sekä tehty maaperätutkimuksia. Selvityksen pohjalta kaavaselostuksessa on esitetty kartalla rajausta merkittävimmistä puhdistusta vaativista pima-

alueista. Rajausta on tarpeen muuttaa siten, että se sisältää myös näytepisteen 4 alueen, koska ko. pisteestä otetussa maanäytteessä todettiin korkea öljyhiilivetyjen keskitislaisten pitoisuus (2 300 mg/kg).

Vuonna 2005 tehdyn selvityksen lisäksi ei tiettävästi ole tehty muita maaperän pilaantuneisuustutkimuksia. Näin ollen esimerkiksi vuoden 2005 selvityksen teon aikana ja sen jälkeen olleesta maaperää mahdollisesti pilaavasta toiminnasta ei ole tietoa. Nämä toiminnot tulisi selvittää ja tarvittaessa tehdä maaperätutkimuksia mahdollisen pilaantumisen selvittämiseksi. Mikäli alueelta on voinut päätyä haitta-aineita vesistöön, on sedimentin haitta-ainepitoisuus syytä tutkia.

Kaavassa on pilaantuneita maita koskeva yleismääräys: "Korttelialueilla AP-1 ja AP-2 alueella sekä LPA-2 alueella on puhdistettavia ja/tai kunnostettavia maa-alueita (PIMA). Maaperän pilaantuneisuus on selvitettävä ja suoritettava tarpeelliset kunnostustoimenpiteet ennen alueella tehtäviä rakennustoimenpiteitä tai maaperän kaivustoimenpiteitä. Rakentamisaikana alueella muodostuvat hulevedet tulee rakentamiskohteesta kerätä ja johtaa kaupungin viemäriverkostoon."

Määräyksessä on eritelty alueet, joilla on puhdistettavia ja/tai kunnostettavia maa-alueita. Alustavan karttatarkastelun perusteella vuoden 2005 näytepiste 4 sijoittuisi alueiden AO-3 ja AP-1 raja-alueelle. Tältä osin määräyksessä lueteltuja alueita on tarpeen tarkistaa, mikäli määräyksessä tuodaan esille alueet, joilla on tämän hetkisen tiedon perusteella kunnostustarve. Toinen vaihtoehto on muuttaa määräystä alueiden osalta yleisempään muotoon seuraavasti: "Alueille, joilla on harjoitettu teollista toimintaa tai muuta maaperää mahdollisesti pilaavaa toimintaa, on maaperän pilaantuneisuus ja puhdistustarve selvitettävä ja suoritettava tarpeelliset kunnostustoimenpiteet ennen alueella tehtäviä rakennustoimenpiteitä tai maaperän kaivustoimenpiteitä. Rakentamisen aikana alueella muodostuvat hulevedet tulee rakentamiskohteessa kerätä ja johtaa kaupungin viemäriverkostoon."

Melu

Kaavaan on hyvä lisätä yleismääräys, että piha- ja oleskelualueilla sekä parvekkeilla on saavutettava Vnp 993/1992 mukaiset ohjearvot.

Rakennussuojelu

Alueen rakennuskannasta saa asemakaavaselostuksen perusteella riittävän kuvan. Tämän lisäksi on laadittu erillinen rakennushistoriallinen tarkastelu (Studio MAYKO 19.1.2019). Asemakaavan muutos perustuu rakennussuojelun osalta riittävään selvitykseen ja huomioi rakennussuojelun tavoitteet.

Hulevedet ja tulvariski

Hulevesiä ja tulvariskiä koskevat määräykset ovat kaavassa asianmukaiset.

Asian on esitellyt ylitarkastaja Reetta Suni ja ratkaissut ylitarkastaja Elina Kuusisto. Merkintä sähköisestä hyväksynnästä on asiakirjan lopussa.

TIEDOKSI

UUDELY / Hannu Palmén, Elina Kerko, Larri Liikonen, Henrik Wager, Olli Jaakonaho, Ilpo Huolman

Lohjan kaupunki, kaavoitus
 kaavapalaute@lohja.fi

Kaavoitus
 Saap. 26.4.2019
 Tunnus/säil.paikka:

707/10.02.03/2017

LAUSUNTO L72 HIIDENLINNAN ASEMAKAAVAN MUUTOSEHDOTUKSESTA

Lausuntoa on pyydetty 26.04.2019 mennessä Lohjan ympäristöterveyspalveluilta Hiidenlinnan asemakaavan L72 muutosehdotuksen valmistelusta. Asemakaavan muutos koskee Lohjan 22. Roution kaupunginosan osaa korttelia 667 ja osaa vesialuetta. Kaavan suunnittelualue sijoittuu Lohjanjärven ranta-alueelle, Karstuntien ja järven välille.

Asemakaavan materiaalina ovat mm. kaavakartta ja -määräykset, havainnekuva ja erilaisia selvityksiä, kuten melu- ja maaperäselvityksiä. Aineiston perusteella teollisuusalueelle on suunniteltu asuinrakentamista. Kaava-alue on n. 2,77 ha, josta vesialuetta on n. 0,28 ha.

Kaavaselostuksessa on esitetty kolme eri vaihtoehtoa rakennusmäärästä ja rakennusten sijoituksesta. Meluselvityksessä (FCG 2018) on todettu, että lähellä tietä kaava-alueella ylittyy päiväaikaan 65 dB melutaso. Yöaikaan ylittyy myös 45 dB melutaso. Kaavamääräyksissä korttelialueelle on edelletty melun huomioimista rakennusten sijoittelussa, jolla estettäisiin melun leviäminen rakennusten piha-alueille.

Materiaalien perusteella Lohjan ympäristöterveyspalvelut toteaa seuraavia huomioita jatkosuunnittelua varten.

Kaava-aineiston meluselvityksessä on todettu, että melutasot ylittävät ohjearvot, tämä on huomioitu kaavamääräyksissä. Kaavamääräyksiin on syytä lisätä, että ennen rakennusten käyttöönottoa, tulee alueella varmistaa melutasot mittauksin, koska selvityksen perusteella keskiäänitasojen rajat ylittävät kaava-alueella laajalti. Lisäksi tulee antaa määräys rakentamisen ajoittamisesta niin, että kortteli AP-1 tulee rakentaa ennen muiden asuin kortteleiden rakentamista. Vaihtoehto 2 ja 3 on melun kannalta parhaat vaihtoehdot, melun leviämisen estämiseksi vaihtoehdossa 2 esitetyt talousrakennukset mahdollisesti estävät myös melun leviämistä.

Melun ohjearvojen (VNp 993/1992) mukaan asumiseen käytettävillä alueilla päiväajan keskiäänitaso ulkona saa olla korkeintaan 55 dB ja yöaikana uusilla asuinalueilla korkeintaan 45 dB. Valtioneuvoston päätöksen melun ohjearvoja tulee noudattaa. Sosiaali- ja terveysministeriön asetuksen 545/2015 melun toimenpiderajat ovat päiväajan sisämelulle 35 dB ja yöajalle 30 dB.

Kaavamääräyksiin tulee lisätä vaatimus siitä, että nykyisten teollisuusrakennusten purkamisen jälkeen tulee selvittää maaperän pilaantuneisuus ennen alueen muuttamista asuinkäyttöön. Tämä koskee ainakin korttelia AP-1 ja osittain korttelia AP-2 ja myös jo olemassa olevaa asuinkorttelia A0-3.

Käytetyt oikeusohjeet:

Terveydensuojelulaki (763/1994)

Sosiaali- ja terveysministeriön asetus asunnon ja muun oleskelutilan terveydellistä olosuhteista sekä ulkopuolisten asiantuntijoiden pätevyysvaatimuksista (545/2015)

Lohjan kaupungin ympäristö- ja rakennuslautakunnan ympäristöterveysjaoston päätös 18 § 17.01.2017 päätösvallan ja tehtävien delegointi viranhaltijoille

Viran puolesta,



Kati Lehtonen
terveystarkastaja

Tiedoksi: Lohjan ympäristöterveyspalvelut, ympäristöterveyspäällikkö

Kaavoitus
Saap. 26.4.2019
Tunnus/säil.paikka:
707/10.02.03/2017

Lohjan Seudun Ympäristöyhdistys ry
c/o Karitta Laitinen
Taimistonkatu 27
08100 Lohja
karitta.laitinen@aalto.fi

Lohjan kaupunki
Kaupunkikehitys / Kaavoitus
PL 71 08101 Lohja
kaavapalaute@lohja.fi

Lausunto, joka koskee asemakaavamuutoksen L72 Hiidenlinnan kaupunginosan 22 Roution korttelin 667 sekä vesialueiden valmisteluaineistoa

Lohjan kaupungin Hiidenlinnan kaupunginosan 22 Roution kortteliin 667 on suunnitteilla entiselle varasto- ja teollisuusalueelle pientaloalue, jossa nykyinen rakennuskanta puretaan lukuun ottamatta joitakin rannan läheisyydessä olevia rakennuksia. Alue rakennettaisiin tiiviiksi rivitalopainotteiseksi asuinalueeksi.

Alueesta on tehty useita selvityksiä, joista suurin osa on riittäviä. Rakennushistoriallinen selvitys kuitenkin on varsin puutteellinen, koska alueen suurimmat ja hallitsevimmat rakennukset on jätetty tarkastelematta. Tästä syystä on mahdoton arvioida vanhimpien teollisuus- ja varastorakennusten käyttöä esimerkiksi nykyisin varsin kysytyyn loft-asumiseen. Tästä asiasta maakuntamuseokin on todennut lausunnossaan.

Rakennushistoriallisessa selvityksessä todetaan, että suunnittelun lähtökohdissa rakennukset on tutkittu kattavasti. Kuitenkaan tekstissä ei ole muuta, kuin seuraava:

Muut neljä alueen rakennusta ovat teollisuus- ja autohalli sekä varasto- ja huoltorakennuksia. Näiden pinta-ala on yhteensä noin 3500 m². Nämä rakennukset tullaan purkamaan.

Edellä mainitut seikat osoittavat sen, että rakennuksia ei ole aiottukaan tutkia. Siksi kyseisten teollisuus- ja varastorakennusten rakennushistoriallinen selvitys on tehtävä ennen asemakaavatyön jatkamista. Lisäksi saastuneet maat on tutkittava huolellisesti, koska aikomuksena on muuttaa teollisuus- ja varastoalue asuinalueeksi.

Lohjalla 23.4.2019

Lohjan Seudun Ympäristöyhdistys ry

Karitta Laitinen
varapuheenjohtaja

Minna Laurentz
sihteeri