

KOORDINAATTILUETTELO  
ETRS GK 24

N:o	X	Y
1	6683938.778	24503332.896
2	6683886.433	24503337.630
3	6683872.835	24503329.227
4	6683855.974	24503318.817
5	6683879.381	24503286.012
6	6683910.947	24503256.227
7	6683941.845	24503256.227
8	6683940.792	24503306.636
9	6683889.120	24503306.636
rp1	6683866.292	24503304.357
rp2	6683920.687	24503256.227
rp100	6683942.250	24503257.298
rp101	6683946.148	24503261.039
rp102	6683946.797	24503262.245
rp103	6683946.898	24503263.575
rp104	6683945.657	24503265.969
rp105	6683944.682	24503269.880
rp106	6683945.099	24503273.902
rp107	6683944.319	24503279.249
rp108	6683944.241	24503294.101
rp109	6683942.882	24503297.899
rp110	6683942.329	24503300.549
rp111	6683940.809	24503305.713
rp112	6683940.875	24503309.784
rp113	6683941.930	24503312.243
rp114	6683942.095	24503313.595
rp115	6683941.415	24503318.955
rp116	6683938.949	24503329.482

TONTIN MUODOSTUMINEN

N:o	Yhteensä m <sup>2</sup>	Osat m <sup>2</sup>	Kiinteistö
1	3369	2966 403	444-463-13-0 444-4-9901-0
2	1727	1727	444-463-13-0

<input checked="" type="checkbox"/> Tonttijako	<input type="checkbox"/> Tonttijaon muutos	1:500	<b>LOHJA</b>
ASEMAKAAVA XX.XX.201X AK XXX			Karttalehti 840203
Tonttijaon laati 16.10.2018			Kaupunginosa 4. Hiidensalmi
Lask. NW Piirt. NW			Kortteli 195
Tonttijako hyväksytty asemakaavan yhteydessä			Tontti/Tontit 1-2
Lainvoimainen			Tonttijakokartta Tj
			004019501

KOKKOKALLIONKATU

KARSTUNTIE

AIROPUISTO

195  
AL

AP-18  
e=0.30

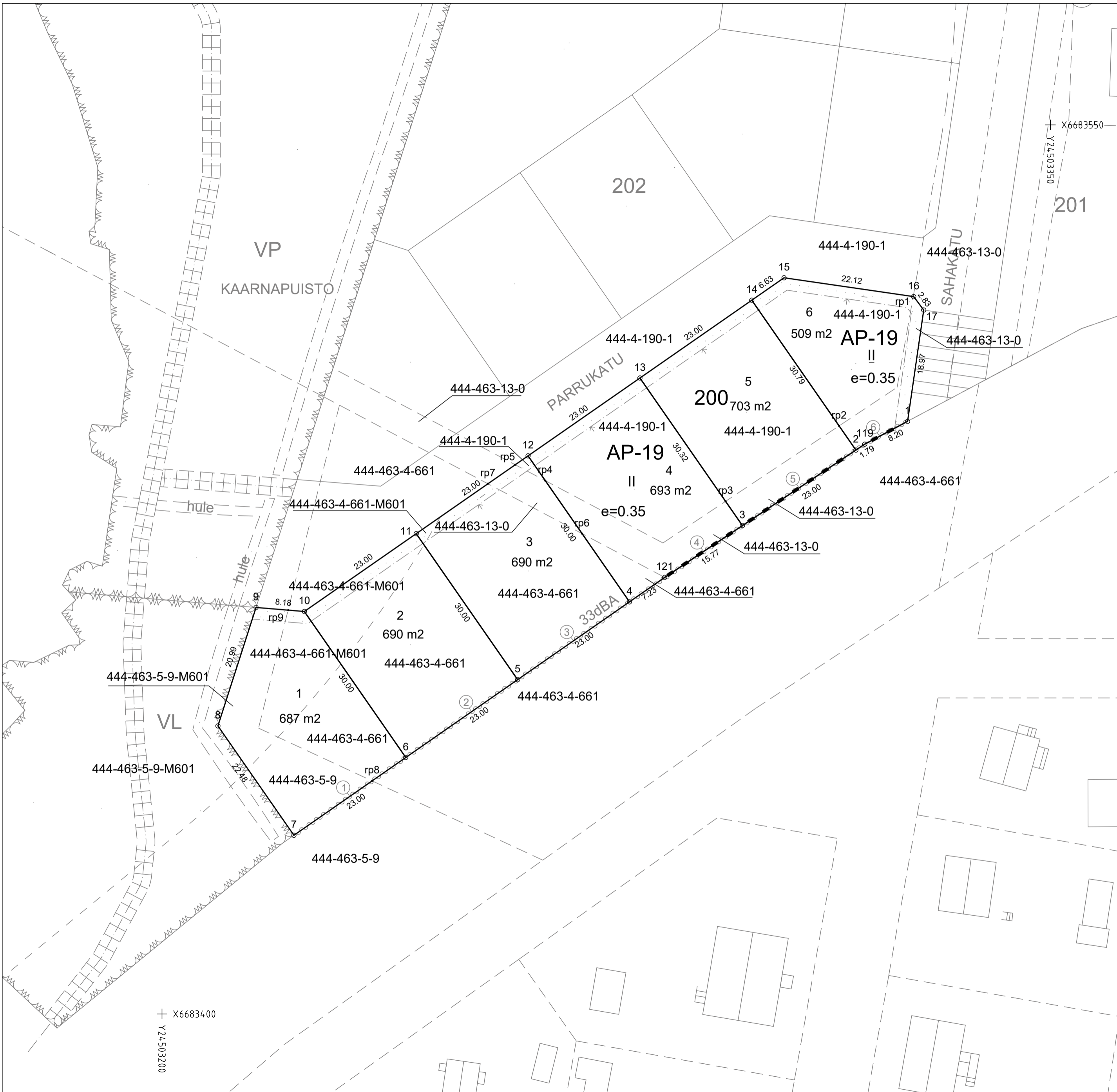
KOORDINAATILUETTELO  
ETRS GK 24

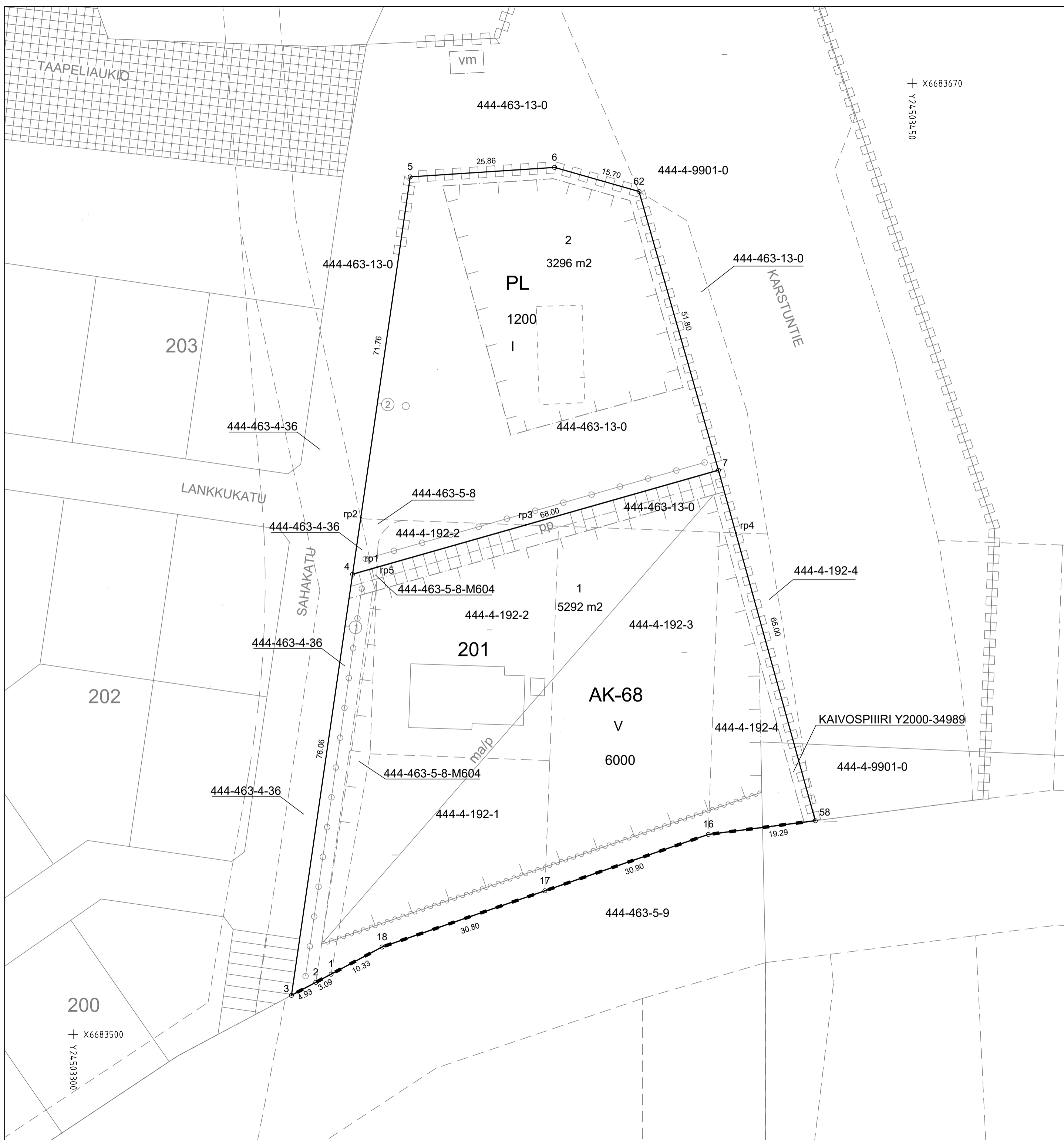
N:o	X	Y
1	6683499.979	24503325.874
2	6683495.131	24503317.148
3	6683482.388	24503297.995
4	6683469.524	24503278.926
5	6683456.396	24503260.041
6	6683443.267	24503241.157
7	6683430.138	24503222.272
8	6683448.592	24503209.442
9	6683468.575	24503215.879
10	6683467.899	24503224.032
11	6683481.028	24503242.917
12	6683494.157	24503261.802
13	6683507.285	24503280.687
14	6683520.414	24503299.571
15	6683524.200	24503305.018
16	6683521.023	24503326.908
17	6683518.757	24503328.600
119	6683496.122	24503318.638
121	6683473.654	24503284.866
rp1	6683521.035	24503326.825
rp2	6683499.211	24503314.311
rp3	6683486.484	24503295.148
rp4	6683489.968	24503264.713
rp5	6683492.653	24503259.639
rp6	6683481.030	24503270.927
rp7	6683489.445	24503255.025
rp8	6683439.318	24503235.476
rp9	6683468.127	24503221.290

TONTIN MUODOSTUMINEN

N:o	Yhteensä m <sup>2</sup>	Osat m <sup>2</sup>	Kiinteistö
1	687	201	444-463-4-661
		171	444-463-5-9
		161	444-463-4-661-M601
		154	444-463-5-9-M601
2	690	533	444-463-4-661
		157	444-463-4-661-M601
3	690	618	444-463-4-661
		59	444-463-13-0
		7	444-4-190-1
		6	444-463-4-661-M601
4	693	475	444-4-190-1
		167	444-463-13-0
		51	444-463-4-661
5	703	588	444-4-190-1
		115	444-463-13-0
6	509	410	444-4-190-1
		99	444-463-13-0

<input checked="" type="checkbox"/> Tonttijako	<input type="checkbox"/> Tonttijaon muutos	1:500	<b>LOHJA</b>
ASEMAKAAVA		xx.xx.2018 AK XXX	Karttalehti 830203
Tonttijaon laati 16.10.2018		toimitusinsinööri Niklas Wickholm	Kaupunginosa 4. Hiidensalmi
Lask. NW	Piirt. NW		Kortteli 200
Tonttijako hyväksytty asemakaavan yhteydessä xx.xx.201x			Tontti/Tontit 1-6
Lainvoimainen			Tonttijakokartta Tj
			004020001





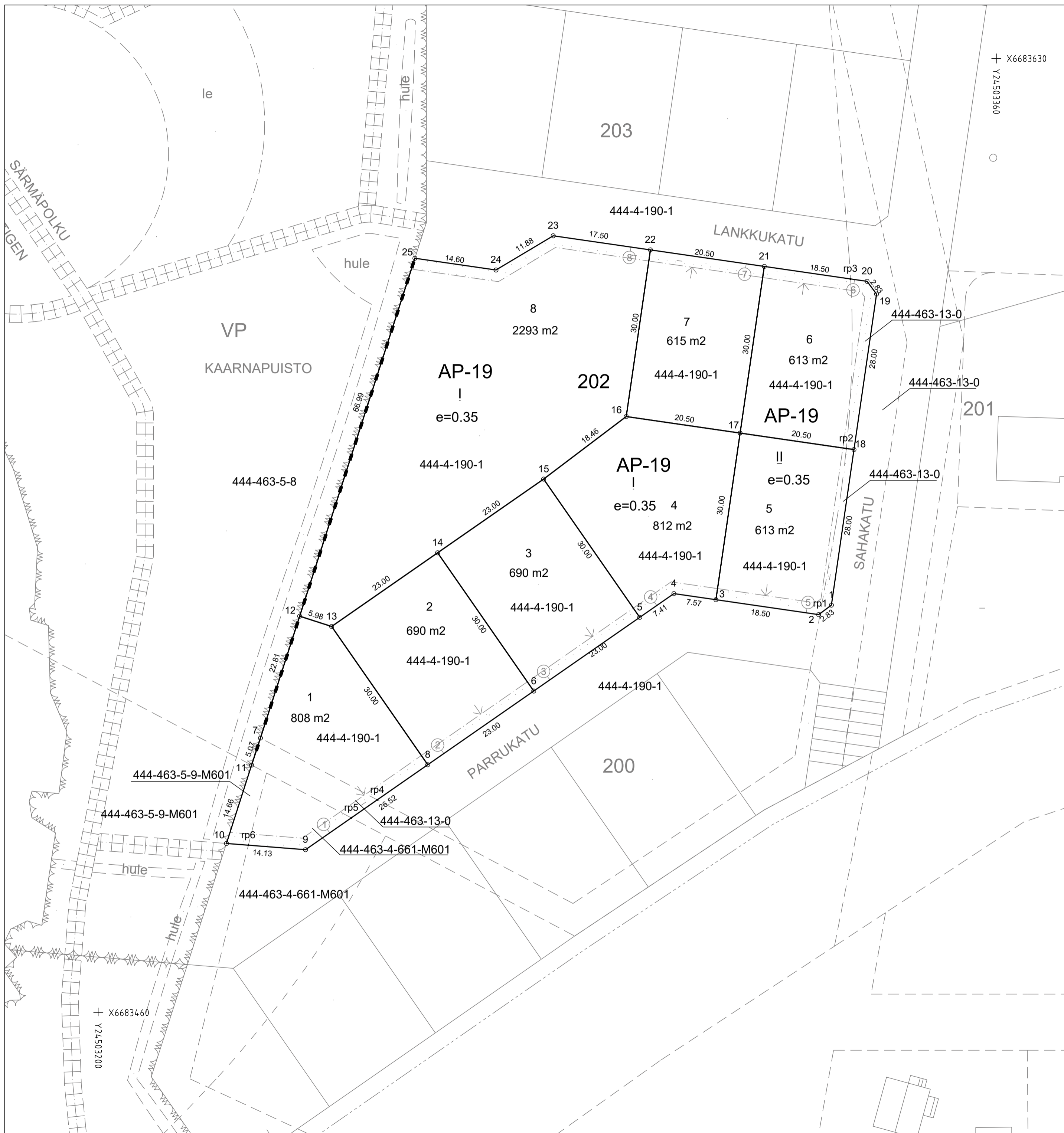
**KOORDINAATTILUETTELO**  
ETRS GK 24

N:o	X	Y
1	6683510.758	24503346.097
2	6683509.303	24503343.368
3	6683506.983	24503339.017
4	6683582.258	24503349.942
5	6683653.278	24503360.250
6	6683654.971	24503386.055
7	6683600.848	24503415.352
16	6683535.739	24503413.534
17	6683525.663	24503384.325
18	6683515.617	24503355.209
58	6683538.197	24503432.668
62	6683650.665	24503401.156
rp1	6683583.241	24503353.399
rp2	6683592.377	24503351.411
rp3	6683591.057	24503380.900
rp4	6683589.653	24503418.446
rp5	6683583.504	24503354.326

**TONTIN MUODOSTUMINEN**

N:o	Yhteensä m <sup>2</sup>	Osat m <sup>2</sup>	Kiinteistö
1	5292	1718	444-4-192-3
		1236	444-4-192-2
		1050	444-4-192-1
		588	444-4-192-4
		321	444-463-4-36
		208	444-463-13-0
		171	444-463-5-8-M604
2	3296	3149	444-463-13-0
		107	444-4-192-2
		23	444-463-5-8-M604
		17	444-463-4-36

<input checked="" type="checkbox"/> Tonttijako	<input type="checkbox"/> Tonttijaon muutos	1:500	<b>LOHJA</b>
ASEMAKAAVA XX.XX.201X AK XXX		Karttalehti 830203	
		Kaupunginosa 4. Hiidensalmi	
Tonttijaon laati 16.10.2018 toimitusinsinööri Niklas Wickholm		Kortteli 201	
Lask. NW	Piirt. NW	Tontti/Tontit 1-2	
Tonttijako hyväksytty asemakaavan yhteydessä xx.xx.201x		Tonttijakokartta TJ	
Lainvoimainen		004020101	



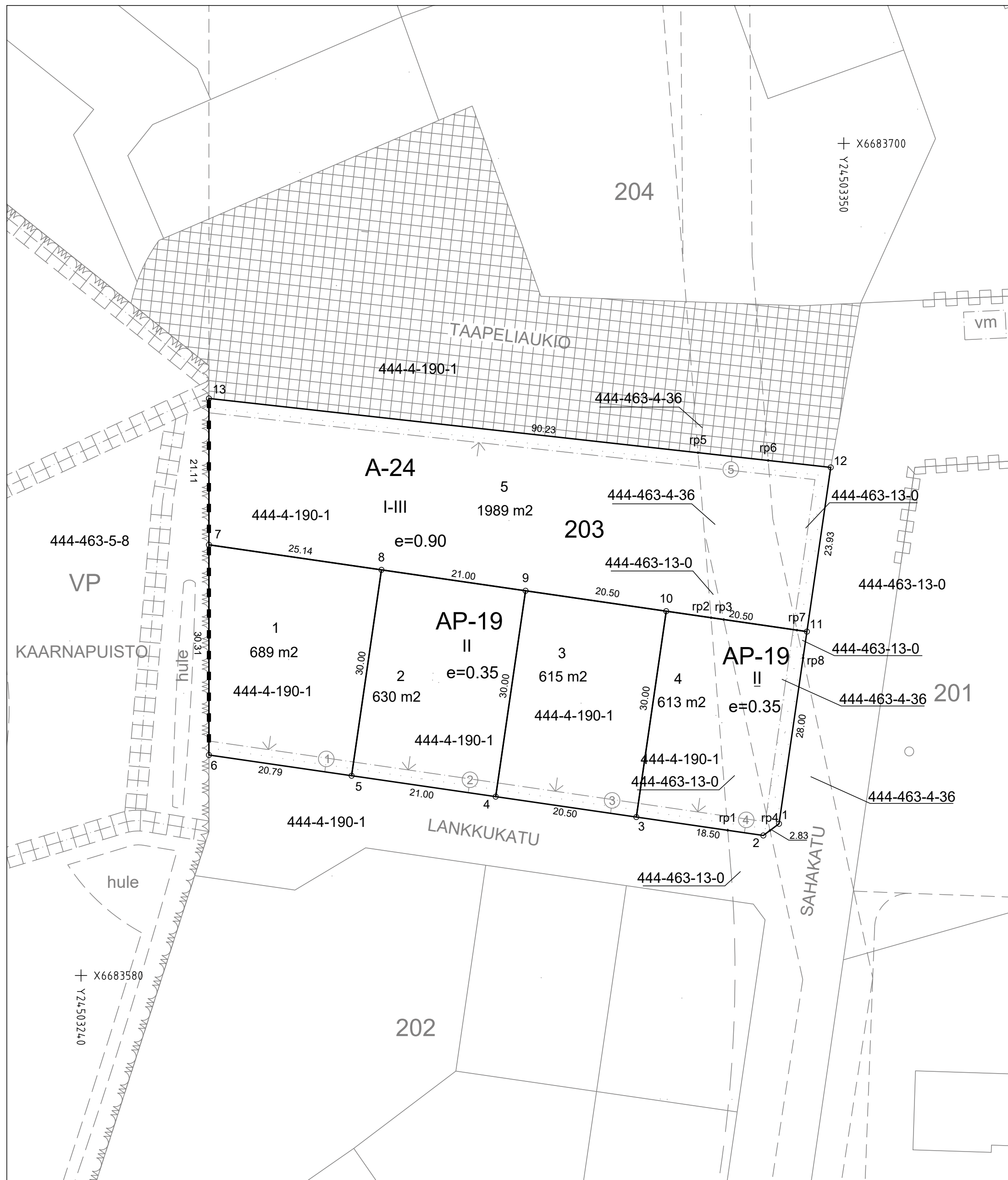
**KOORDINAATTILUETTELO**  
ETRS GK 24

N:o	X	Y
1	6683532.612	24503330.611
2	6683530.920	24503328.344
3	6683533.577	24503310.036
4	6683534.664	24503302.550
5	6683530.432	24503296.462
6	6683517.303	24503277.577
7	6683508.928	24503228.886
8	6683504.175	24503258.692
9	6683489.038	24503236.918
10	6683490.149	24503222.830
11	6683504.113	24503227.308
12	6683530.640	24503235.875
13	6683528.807	24503241.568
14	6683541.936	24503260.453
15	6683555.064	24503279.338
16	6683566.210	24503294.058
17	6683563.266	24503314.345
18	6683560.321	24503334.633
19	6683588.031	24503338.654
20	6683590.298	24503336.962
21	6683592.955	24503318.654
22	6683595.899	24503298.366
23	6683598.413	24503281.048
24	6683592.320	24503270.852
25	6683594.412	24503256.403
rp1	6683531.122	24503328.616
rp2	6683560.521	24503333.256
rp3	6683590.728	24503333.999
rp4	6683497.918	24503249.691
rp5	6683494.710	24503245.077
rp6	6683489.841	24503226.734

**TONTIN MUODOSTUMINEN**

N:o	Yhteensä m <sup>2</sup>	Osat m <sup>2</sup>	Kiinteistö
1	808	509	444-4-190-1
		143	444-463-4-661-M601
		109	444-463-13-0
		47	444-463-5-9-M601
2	690	690	444-4-190-1
3	690	690	444-4-190-1
4	812	812	444-4-190-1
5	613	573	444-4-190-1
		40	444-463-13-0
6	613	531	444-4-190-1
		82	444-463-13-0
7	615	615	444-4-190-1
8	2293	2293	444-4-190-1

<input checked="" type="checkbox"/> Tonttijako	<input type="checkbox"/> Tonttijaon muutos	1:500	<b>LOHJA</b>
ASEMAKAAVA XX.XX.201X AK XXX		Karttalehti 830203	
Tonttijaon laati 16.10.2018 toimitusinsinööri Niklas Wickholm		Kaupunginosa 4. Hiidensalmi	
Lask. NW	Piirt. NW	Kortteli 202	
Tonttijako hyväksytty asemakaavan yhteydessä xx.xx.201x		Tontti/Tontit 1-8	
Lainvoimainen		Tonttijakokartta Tj	
		004020201	



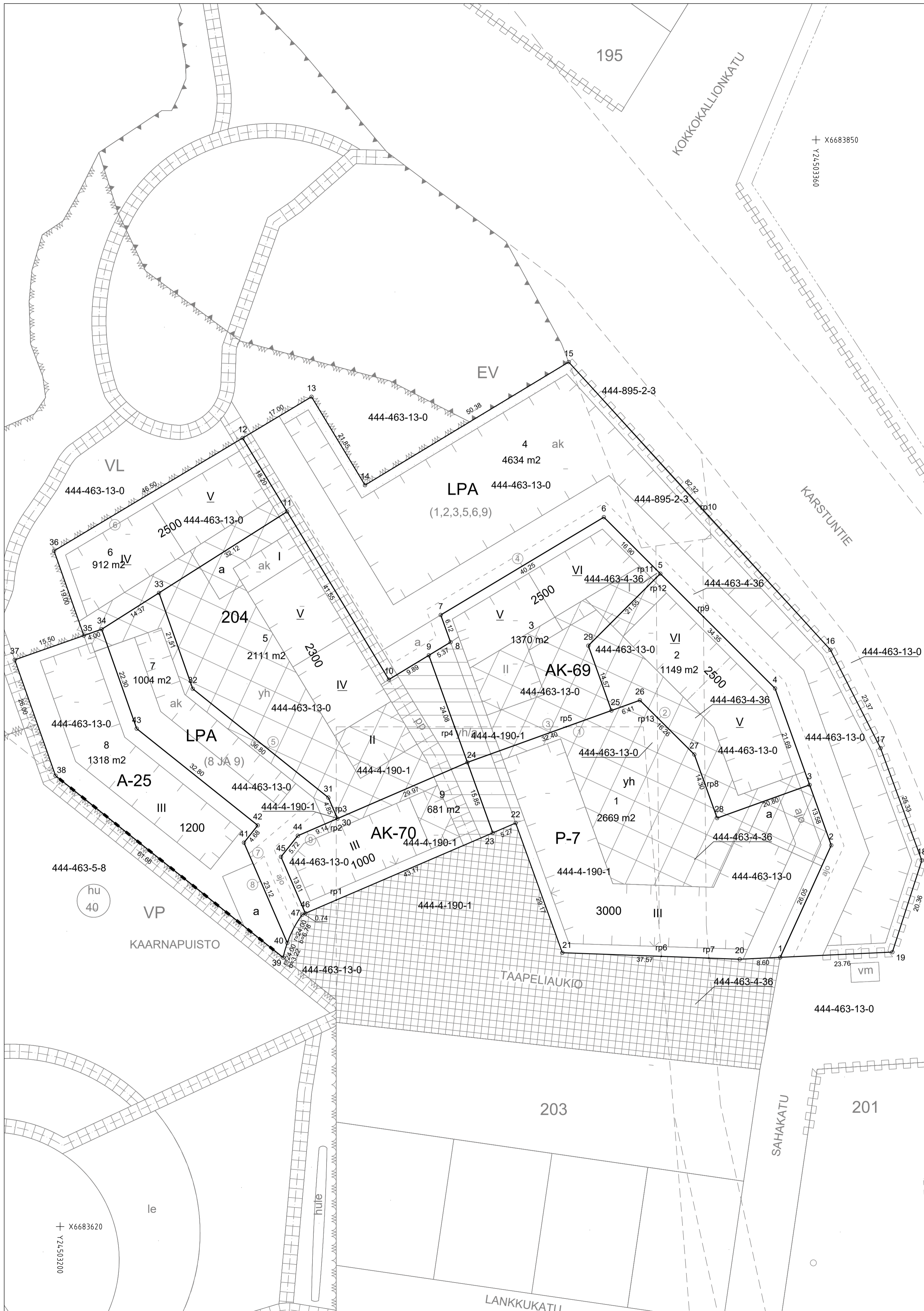
KOORDINAATTILUETTELO  
ETRS GK 24

N:o	X	Y
1	6683601.886	24503340.665
2	6683600.194	24503338.399
3	6683602.851	24503320.091
4	6683605.796	24503299.803
5	6683608.812	24503279.021
6	6683611.798	24503258.447
7	6683642.112	24503258.446
8	6683638.501	24503283.330
9	6683635.485	24503304.112
10	6683632.540	24503324.400
11	6683629.595	24503344.687
12	6683653.277	24503348.124
13	6683663.221	24503258.446
rp1	6683600.938	24503333.272
rp2	6683631.603	24503330.858
rp3	6683631.339	24503332.676
rp4	6683600.914	24503339.364
rp5	6683655.400	24503328.985
rp6	6683654.278	24503339.104
rp7	6683629.802	24503343.262
rp8	6683625.793	24503344.135

TONTIN MUODOSTUMINEN

N:o	Yhteensä m <sup>2</sup>	Osat m <sup>2</sup>	Kiinteistö
1	689	689	444-4-190-1
2	630	630	444-4-190-1
3	615	615	444-4-190-1
4	613	298 190 125	444-4-190-1 444-463-4-36 444-463-13-0
5	1989	1596 247 146	444-4-190-1 444-463-4-36 444-463-13-0

<input checked="" type="checkbox"/> Tonttijako	<input type="checkbox"/> Tonttijaon muutos	1:500	LOHJA
ASEMAKAAVA XX.XX.201X AK XXX			Karttalehti 830203
Tonttijaon laati 16.10.2018			Kaupunginosa 4. Hiidensalmi
Lask. NW Piirt. NW			Kortteli 203
Tonttijako hyväksytty asemakaavan yhteydessä			Tontti/Tontit 1-5
Lainvoimainen			Tonttijakokartta Tj
			004020301



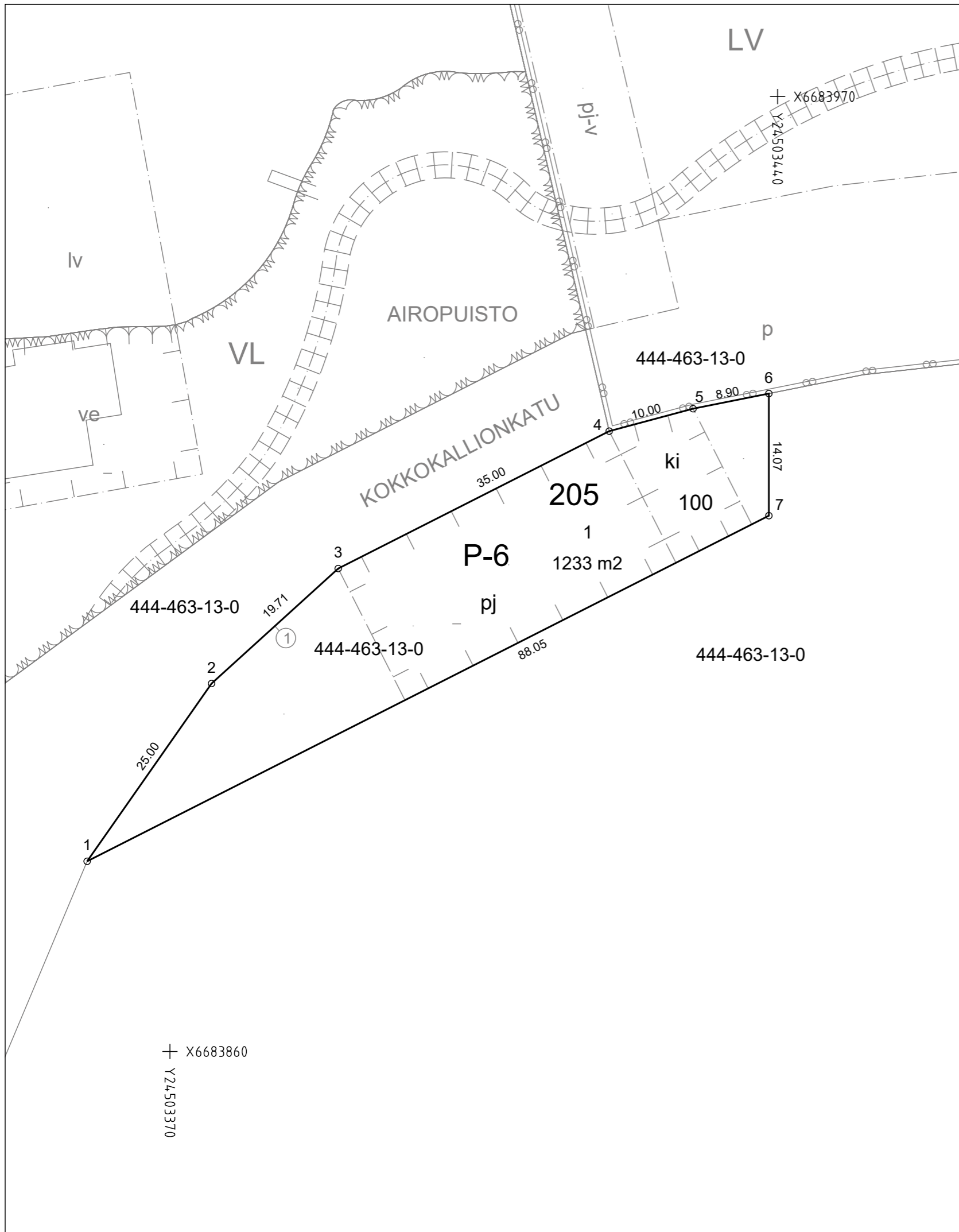
KOORDINAATTILUETTELO  
ETRS GK 24

N:o	X	Y
1	6683676.981	24503352.439
2	6683700.690	24503363.231
3	6683713.475	24503358.650
4	6683733.894	24503351.335
5	6683758.181	24503327.045
6	6683770.131	24503315.094
7	6683749.440	24503280.570
8	6683743.681	24503282.643
9	6683740.896	24503278.046
10	6683735.772	24503269.589
11	6683771.312	24503248.056
12	6683786.879	24503238.625
13	6683795.605	24503253.214
14	6683776.917	24503264.537
15	6683802.967	24503307.654
16	6683742.073	24503363.043
17	6683721.256	24503373.663
18	6683697.479	24503382.398
19	6683678.094	24503376.173
20	6683676.578	24503343.849
21	6683677.955	24503306.304
22	6683705.401	24503296.426
23	6683703.323	24503291.583
24	6683718.241	24503286.213
25	6683729.215	24503316.698
26	6683731.385	24503322.725
27	6683719.914	24503334.244
28	6683706.453	24503339.071
29	6683742.943	24503311.809
30	6683706.342	24503258.704
31	6683710.792	24503256.776
32	6683733.819	24503228.070
33	6683754.110	24503220.931
34	6683746.414	24503208.797
35	6683745.087	24503205.024
36	6683763.010	24503198.718
37	6683739.942	24503190.403
38	6683715.416	24503199.032
39	6683676.932	24503247.213
40	6683680.030	24503248.090
41	6683701.251	24503238.911
42	6683704.907	24503241.832
43	6683725.381	24503216.207
44	6683702.715	24503250.320
45	6683698.244	24503246.749
46	6683686.302	24503251.915
47	6683686.011	24503251.237
rp1	6683689.104	24503258.446
rp2	6683706.230	24503258.446
rp3	6683706.938	24503258.446
rp4	6683725.763	24503283.501
rp5	6683725.764	24503307.111
rp6	6683677.186	24503327.271
rp7	6683676.817	24503337.330
rp8	6683713.611	24503336.505
rp9	6683749.056	24503336.171
rp10	6683770.438	24503337.243
rp11	6683759.071	24503326.156
rp12	6683757.307	24503326.171
rp13	6683727.697	24503326.428

TONTIN MUODOSTUMINEN

N:o	Yhteensä m <sup>2</sup>	Osat m <sup>2</sup>	Kiinteistö
1	2669	1360 858 451	444-4-190-1 444-463-13-0 444-463-4-36
2	1149	833 316	444-463-13-0 444-463-4-36
3	1370	1280 89 1	444-463-13-0 444-4-190-1 444-463-4-36
4	4634	4160 368 106	444-463-13-0 444-895-2-3 444-463-4-36
5	2111	1746 365	444-463-13-0 444-4-190-1
6	912	912	444-463-13-0
7	1004	1003 1	444-463-13-0 444-4-190-1
8	1318	1318	444-463-13-0
9	681	523 158	444-4-190-1 444-463-13-0

<input checked="" type="checkbox"/> Tonttijako	<input type="checkbox"/> Tonttijaon muutos	1:500	<b>LOHJA</b>
ASEMAKAAVA XX.XX.201X AK XXX		Karttalehti 830203	
		Kaupunginosa 4. Hiidensalmi	
Tonttijaon laati 16.10.2018		Kortteli 204	
toimitusinsinööri Niklas Wickholm		Tontti/Tontit 1-9	
Lask. NW	Piirt. NW	Tonttijakokartta TJ	
Tonttijako hyväksytty asemakaavan yhteydessä xx.xx.201x			
Lainvoimainen		004020401	



**KOORDINAATTILUETTELO**  
ETRS GK 24

N:o	X	Y
1	6683881.910	24503360.458
2	6683902.388	24503374.792
3	6683915.632	24503389.383
4	6683931.458	24503420.601
5	6683934.046	24503430.260
6	6683935.789	24503438.991
7	6683921.720	24503438.991

**TONTIN MUODOSTUMINEN**

N:o	Yhteensä m <sup>2</sup>	Osat m <sup>2</sup>	Kiinteistö
1	1233	1233	444-463-13-0

<input checked="" type="checkbox"/> Tonttijako	<input type="checkbox"/> Tonttijaon muutos	1:500	<b>LOHJA</b>
ASEMAKAAVA		XX.XX.201X AK XXX	Karttalehti 840203
			Kaupunginosa 4. Hiidensalmi
Tonttijaon laati 16.10.2018		toimitusinsinööri Niklas Wickholm	Kortteli 205
Lask. NW	Piirt. NW		Tontti/Tontit 1
Tonttijako hyväksytty asemakaavan yhteydessä xx.xx.201x			Tonttijakokartta Tj
Lainvoimainen			004020501