

LOHJA L67 IMMULA, KORTTELIN 14 ASEMAKAAVAN MUUTOS

29. kaupunginosa Immula, korttelin 14 asemakaavan muutos,
jolla muodostuu 29. kaupunginosa Immula, kortteli 14

ASEMAKAAVAMERKINNÄT JA -MÄÄRÄYKSET:

AO-59

Erillispientalojen korttelialue

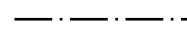
Autopaikkoja on varattava vähintään 2 kpl asuntoa kohti.




3 m kaava-alueen rajan ulkopuolella oleva viiva.



Korttelin, korttelinosan ja alueen raja.



Osa-alueen raja.



Ohjeellinen tontin/rakennuspaikan raja.

**29
IMMULA**

Kaupungin- tai kunnanosan numero.

Kaupungin- tai kunnanosan nimi.

14

Korttelin numero.

|

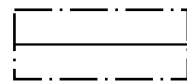
Roomalainen numero osoittaa rakennusten, rakennuksen tai sen osan suurimman sallitun kerrosluvun.

e=0,25

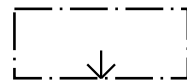
Tehokkuusluku eli kerrosalan suhde tontin/rakennuspaikan pinta-alaan.




Rakennusala.



Pääakennuksen harjansuuntaa osoittava viiva.



Nuoli osoittaa rakennusalan sivun, johon päärakennus on rakennettava kiinni.




Istutettava alueen osa.



Katualueen rajan osa, jonka kohdalta ei saa järjestää ajoneuvoliittymää.

Valmistelija/Beredare	Kaavoituspäällikkö/Planläggningschef	Piirtäjä/Ritare TS
Iris Jägel-Balcan Kaavasuunnittelija Planeplanerare	Leena Iso-Markku, DI, YKS-284 Kaavoituspäällikkö Planläggningschef	Pohjakartta täyttää maankäyttö- ja rakennuslain 54a §:n vaatimukset. Baskartan uppfyller kraven i 54a § i markanvändnings- och bygglagen.
Koordinaattijärjestelmät: Tasokoordinaatisto: EUREF ETRS-GK24 Korkeusjärjestelmä: N2000		Tapio Ruutainen Kaupungeodeetti Stadsgeodet

Käsittelyvaiheet/Behandlingsskeden:	Päiväys/Datum
Lainvoimainen/Vunnit laga kraft	
Kaupunginhallitus hyväksynyt/Godkänd av stadstyrelsen	
Kaupunkisuunnittelulautakunta/Stadsplaneringsnämnden	
Vaihe	Pvm./Dat.
VALMISTELUVAIHE	19.4.2017
 LOHJAN KAUPUNKI Kaupunkikehitys Kaavoitus	LOJO STAD Stadsutveckling Planläggning
	L67

0 20 40 60 80 100
Mittakaava 1:1000 Skala