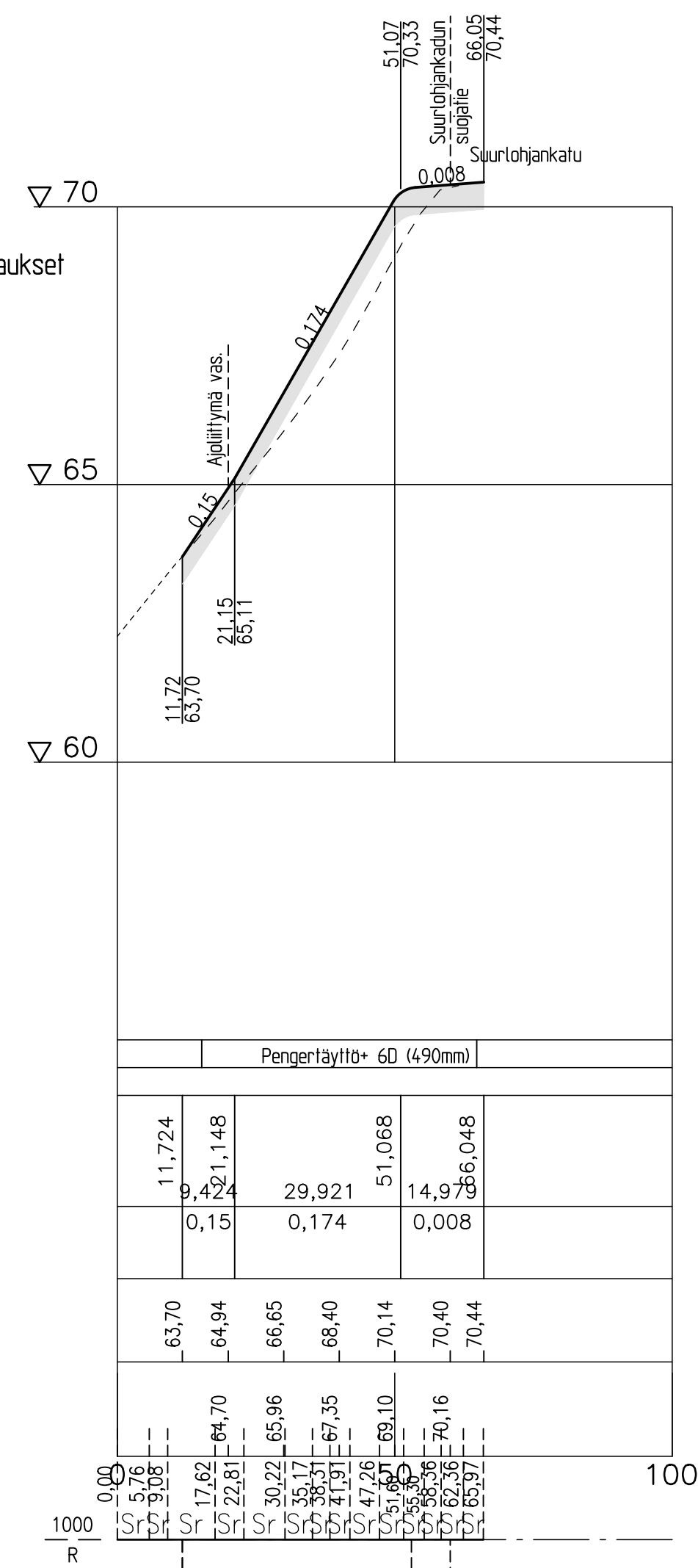


M:\Kunnallisteknikka\Suunnitelmat\ANTILA\2022\_11\_Suurlohjankatu\_suojatietarekkeel\_Petsamonrinne.DWG\Suojatietarekkeel\_2022.dwg

PETSAMONRINNE  
Pituus- ja tyyppi- ja tyypipiikkileikkaukset  
1:1000/1:100



Päällysrakenne  
Putkien perustamistapa

Matka

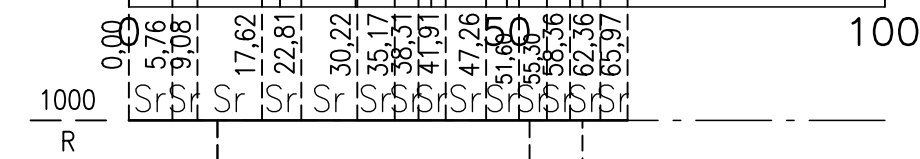
Pengeräyttö+ 6D (490mm)				
11,724	9,424	29,921	51,068	14,978
0,15		0,174		0,008

Kaltevuus / pyörityssäde

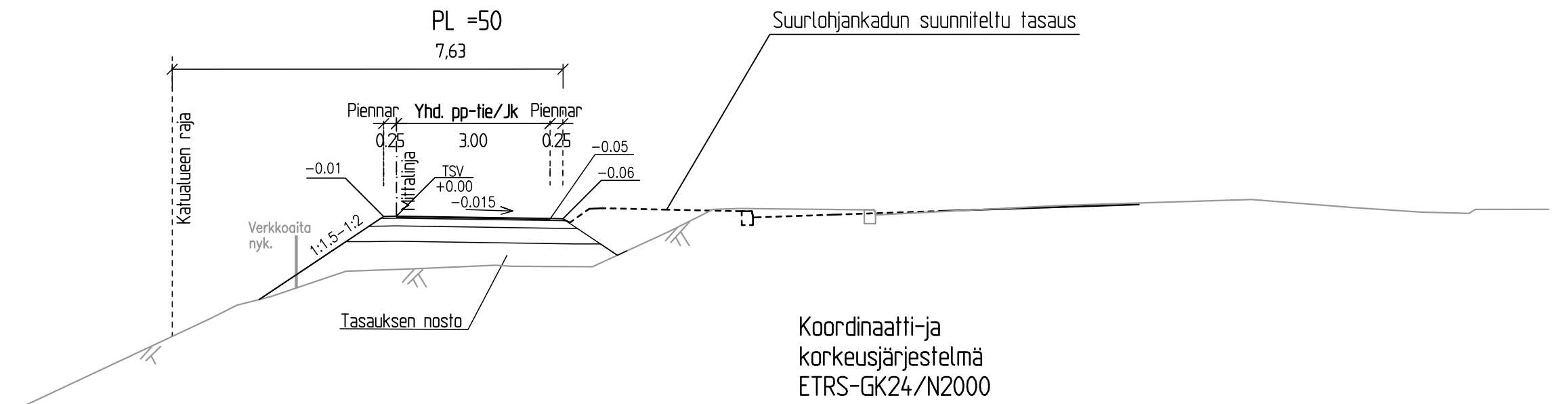
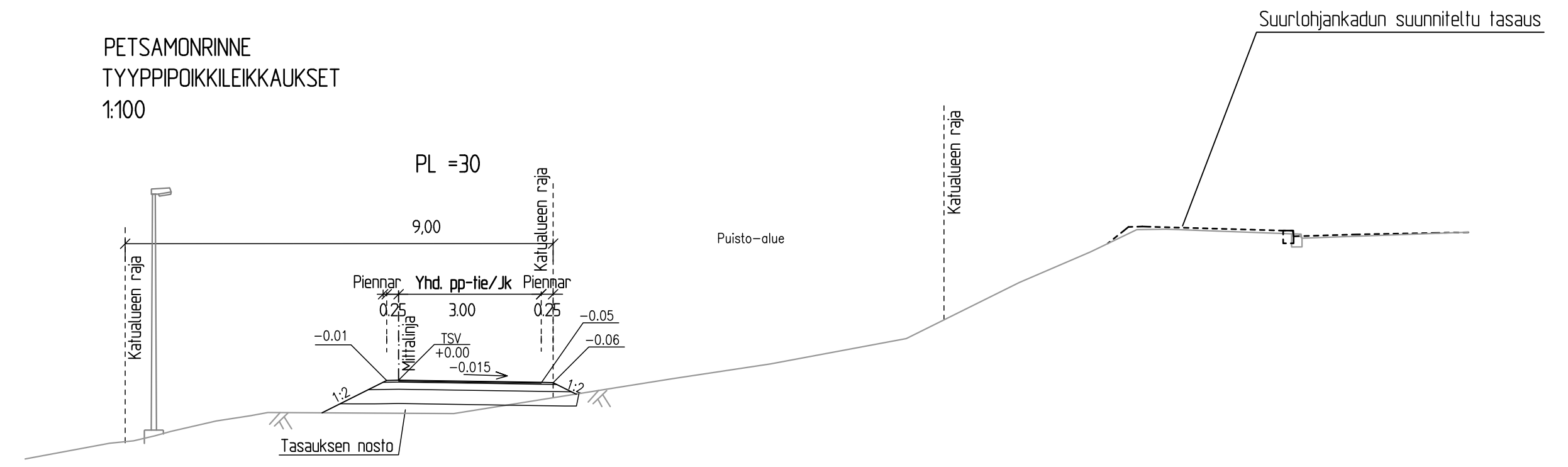
Tasausviivan korkeus

Maanpinnan korkeus

Kaarevuus



PETSAMONRINNE  
TYYPPIPOIKKILEIKKAUKSET  
1:100



Koordinaatti- ja korkeusjärjestelmä  
ETRS-GK24/N2000

Koordinaatti- ja korkeusjärjestelmä ETRS-GK24/N2000

TUNNUS	MUUTOS	PÄIVÄMÄÄRÄ	PIIRT.	SUUNN.	TARK.
SIJAINTI Anifila 1	Koordinaatti- ja korkeusjärjestelmä ETRS-GK24/N2000				
RAKENUSKOHTEN NIMI JA OSOITE PETSAMONRINNE	PIIRUSTUKSEN SISÄLTÖ Suurlohjankadulta Petsamonrinteen kohdan suojatien muuttaminen keskisaarekkeelliseksi suojatieksi Pituus- ja tyyppi- ja tyypipiikkileikkaukset 1:1000/1:100				
TALT.	PVM. 12.2023	PIIRT.	SUUN. ALA	TYÖ N:O	PIIR. N:O
	SUUN. ERa	HYY			
LOHJAN KAUPUNKI Tekninen toimi Kaupunkitekniikka			1b-KATU-166-1		